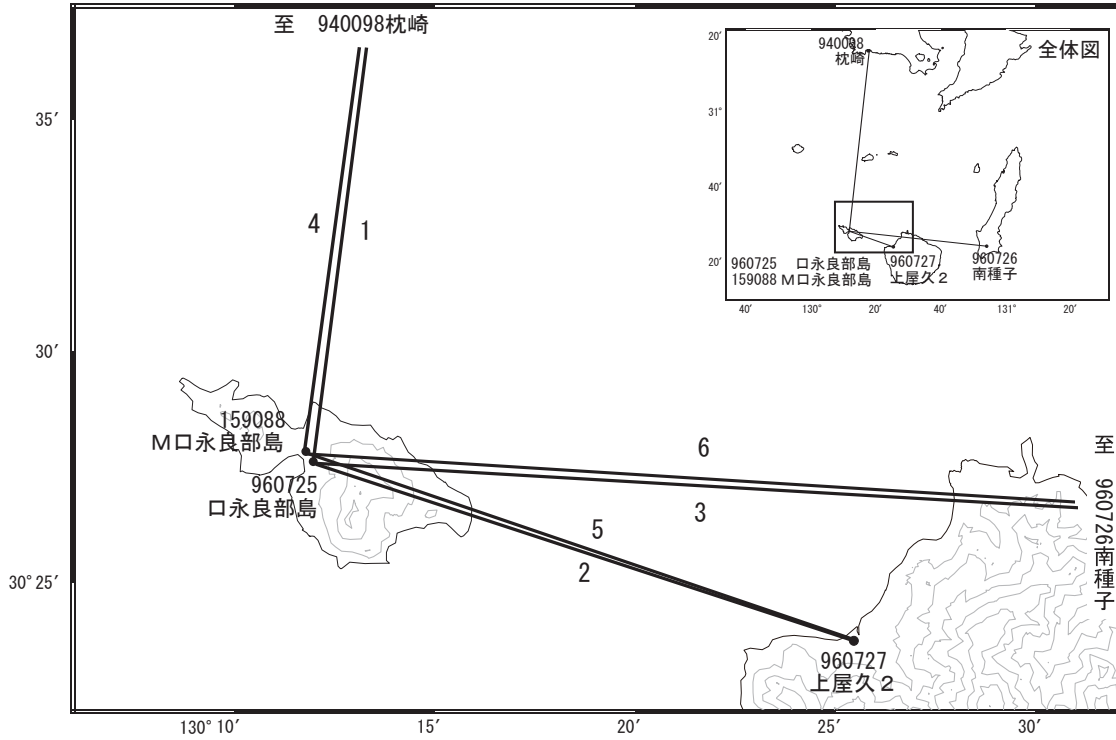


口永良部島周辺の地殻変動

—GEONET(電子基準点等)による連続観測結果—

2014年12月頃から見られていた新岳から遠ざかる方向のわずかな変動は、2015年10月頃から停滞しています。

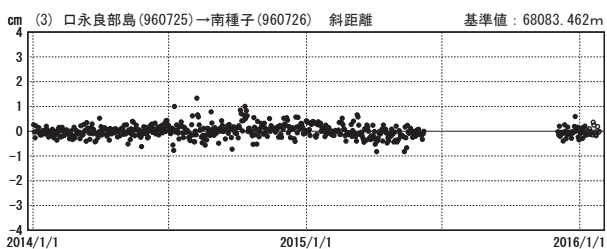
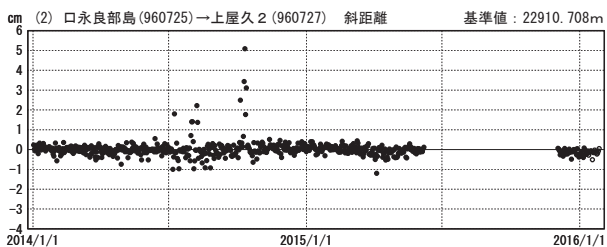
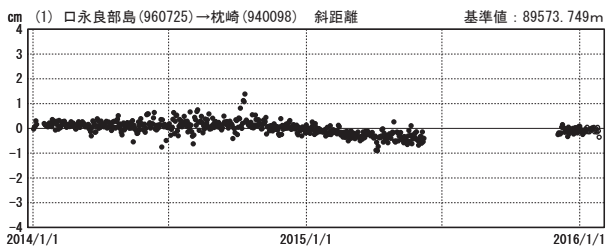
口永良部島周辺 GNSS連続観測基線図



「口永良部島」に関する基線

※停電のため、2015/6/7~12/2が欠測
基線変化グラフ

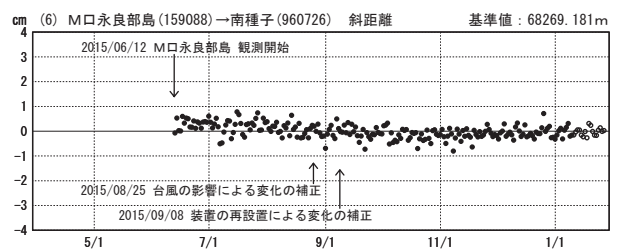
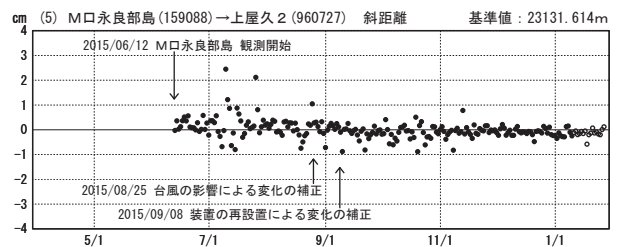
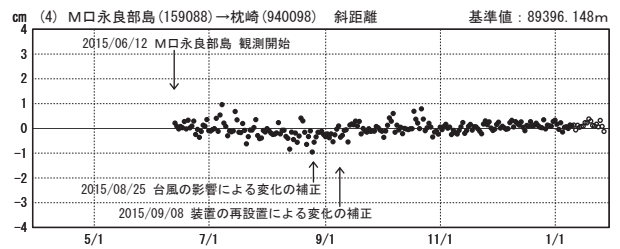
期間：2014/01/01~2016/01/26 JST



「M口永良部島」に関する基線

基線変化グラフ

期間：2015/04/01~2016/01/26 JST



●—[F3:最終解] ○—[R3:速報解]