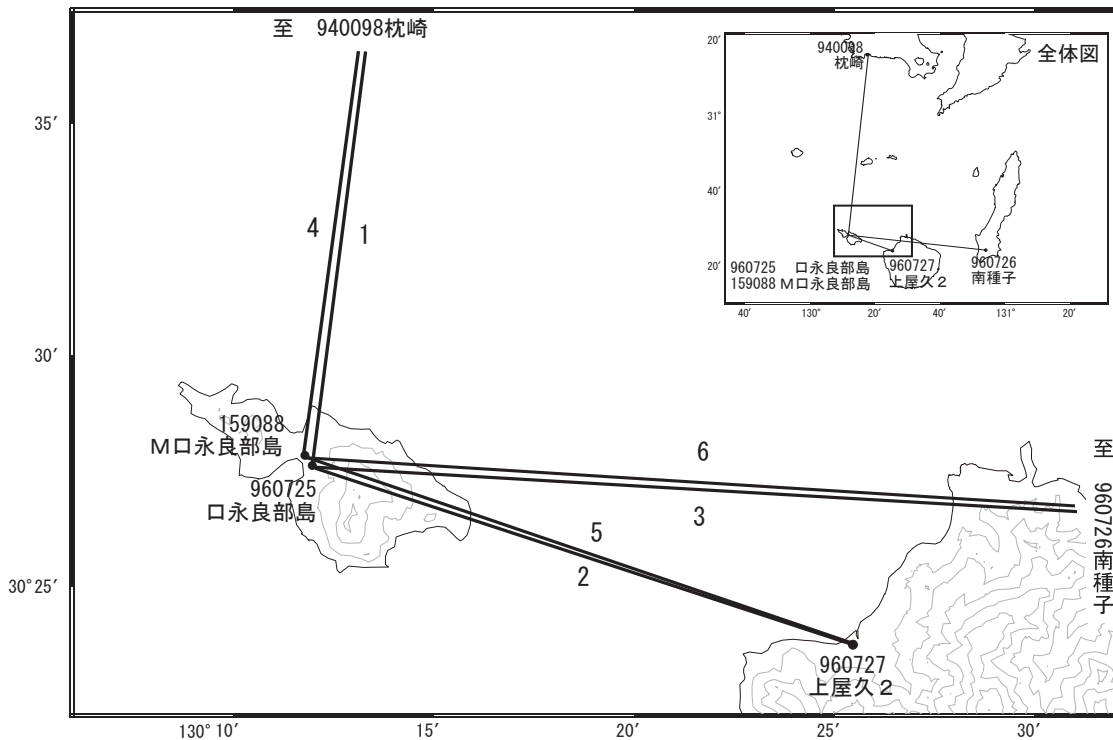


口永良部島周辺の地殻変動

—GEONET(電子基準点等)による連続観測結果—

2014年12月頃から見られていた新岳から遠ざかる方向のわずかな変動は、2015年10月頃から停滞しています。

口永良部島周辺 GNSS連続観測基線図

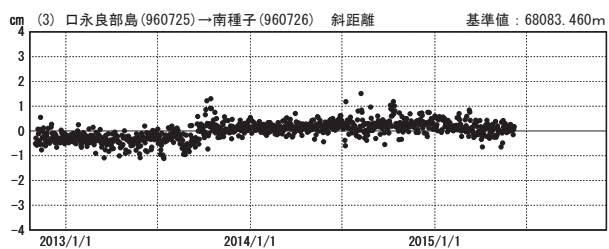
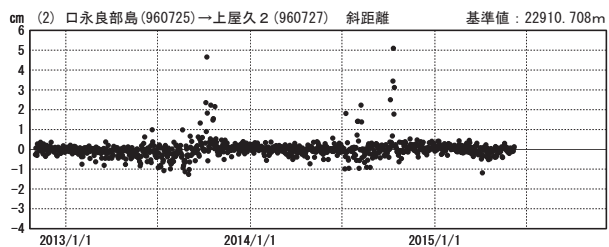
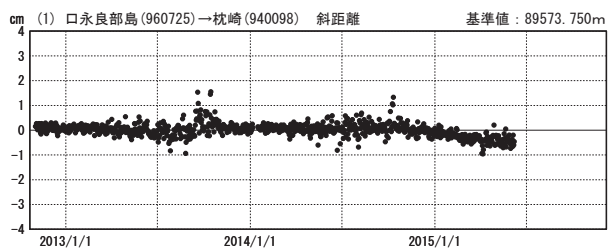


「口永良部島」に関する基線（長期）

※停電のため6/7以降欠測

基線変化グラフ

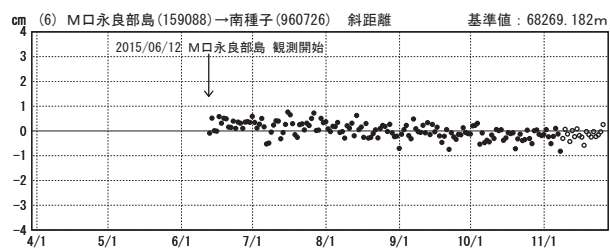
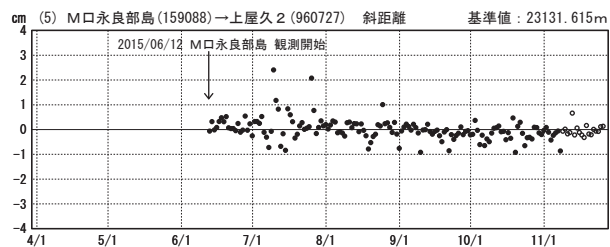
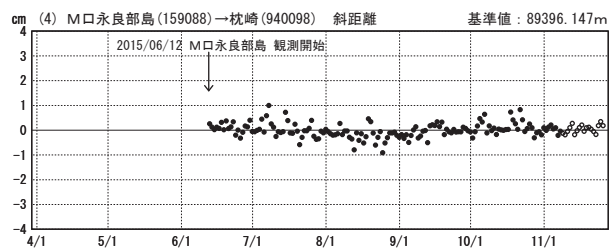
期間：2012/11/01～2015/11/25 JST



「M口永良部島」に関する基線（短期）

基線変化グラフ

期間：2015/04/01～2015/11/25 JST



●—[F3:最終解] ○—[R3:速報解]