

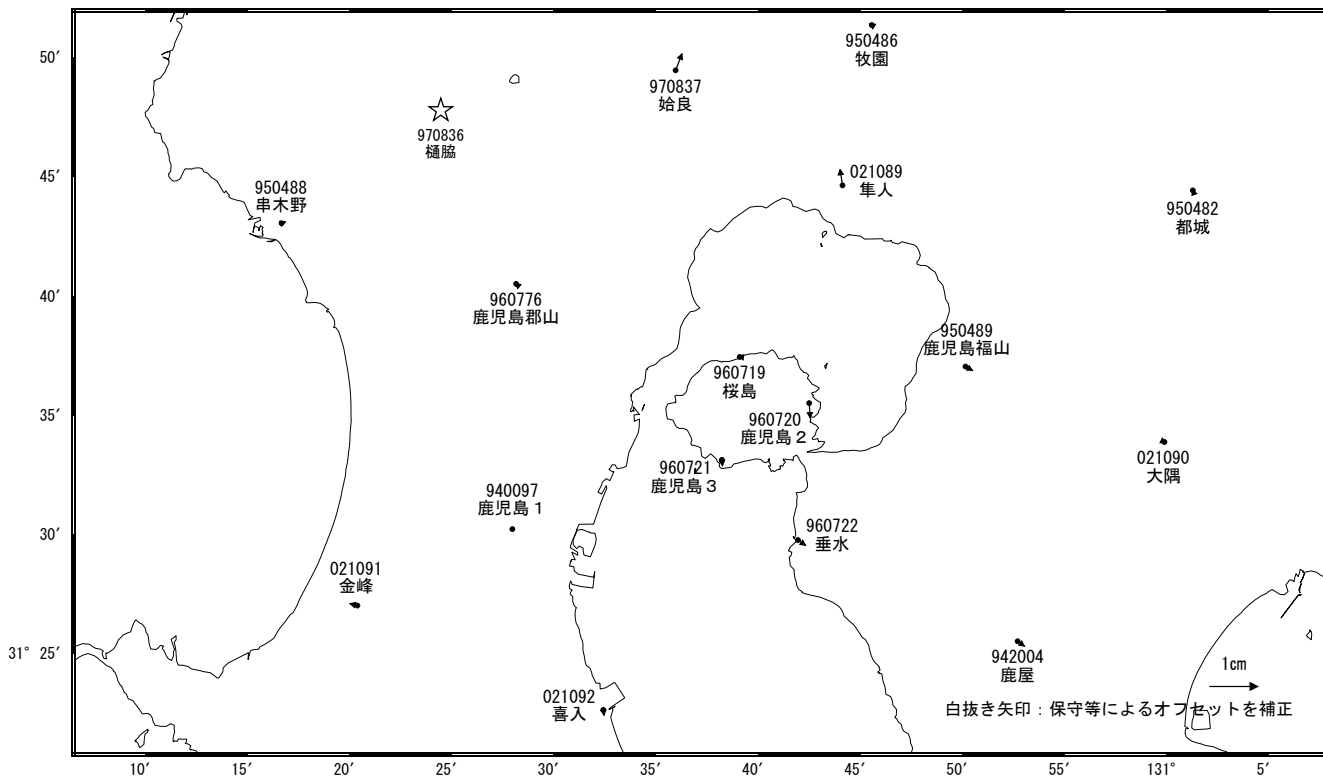
桜島周辺の地殻変動

—GEONET(電子基準点等)による連続観測結果—

桜島島内の基線では、2015年1月上旬頃から伸びの傾向が見られており、2015年8月15日の前後でも伸びが見られましたが、その後はほぼ停滞しています。鹿児島(錦江)湾を挟む一部の基線で、2015年1月上旬頃から伸びの傾向が見られます。

地殻変動(水平) (2015年8月~2015年11月)

基準期間: 2015/08/16~2015/08/25 [F3: 最終解]
比較期間: 2015/11/16~2015/11/25 [R3: 速報解]

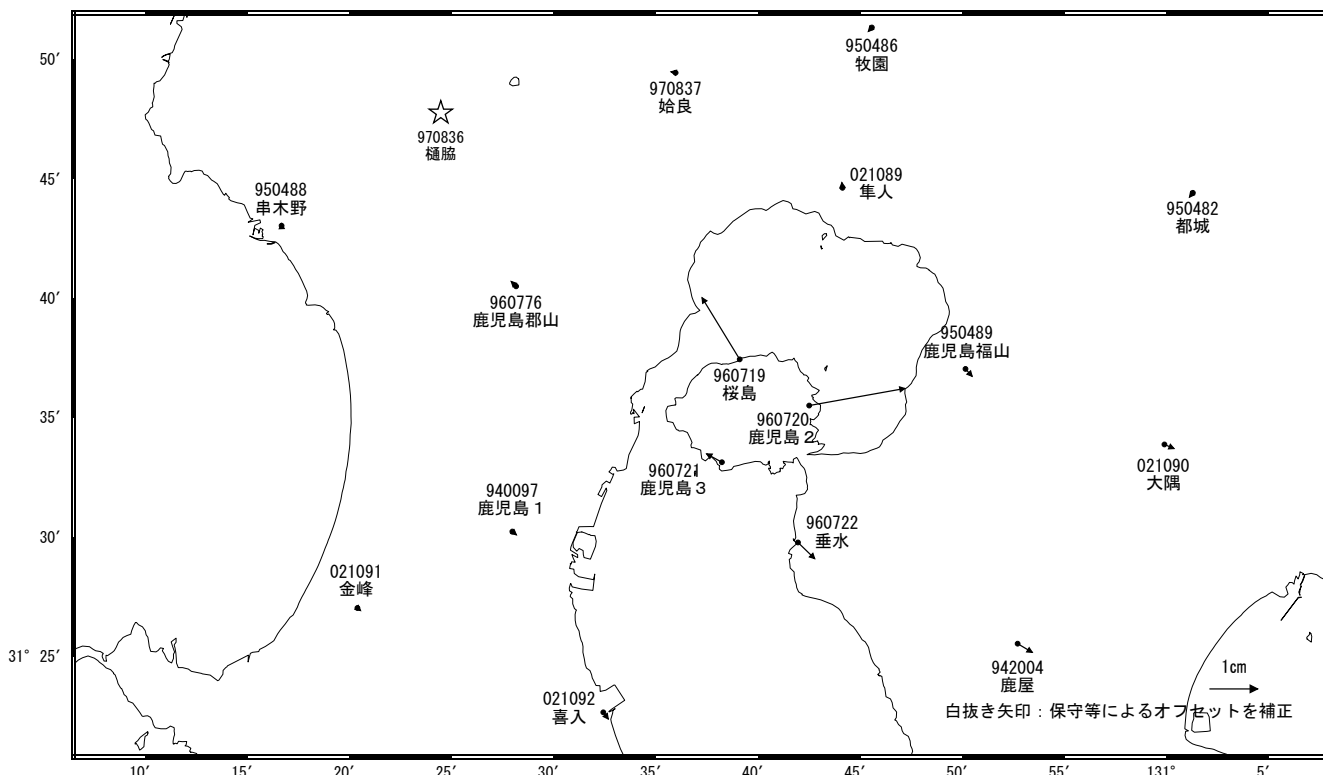


☆ 固定局: 樋脇(970836)

国土地理院

地殻変動(水平) (2015年7月~2015年10月)

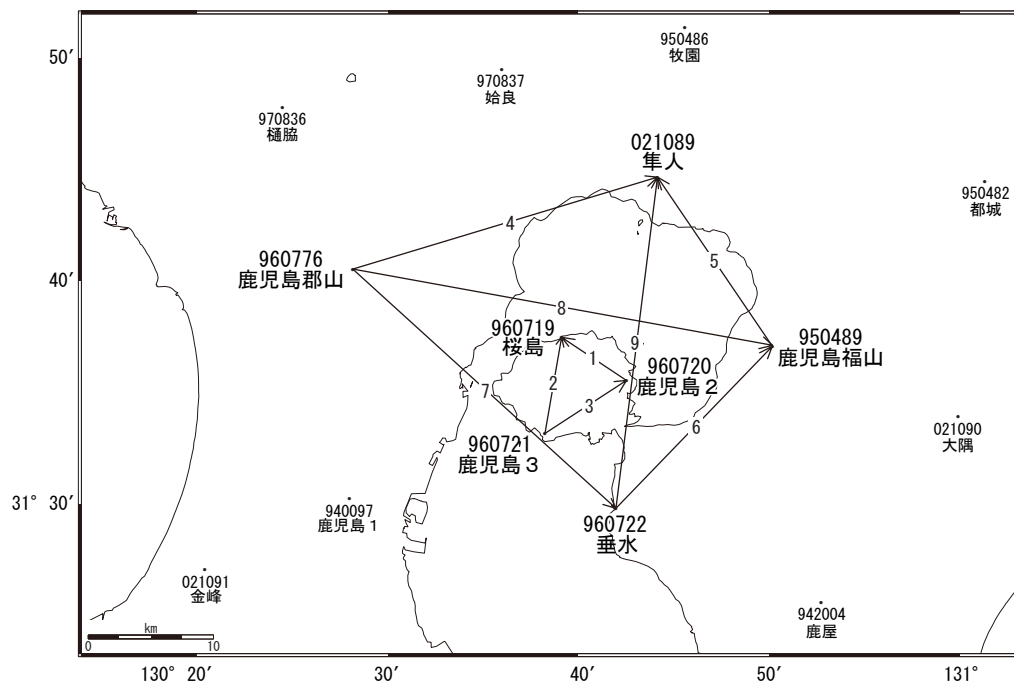
基準期間: 2015/07/16~2015/07/25 [F3: 最終解]
比較期間: 2015/10/16~2015/10/25 [R3: 速報解]



☆ 固定局: 樋脇(970836)

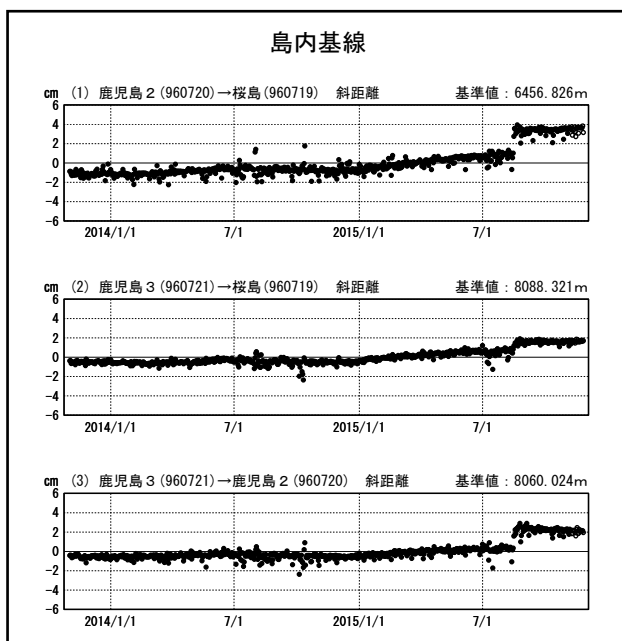
国土地理院

桜島周辺 GNSS連続観測基線図



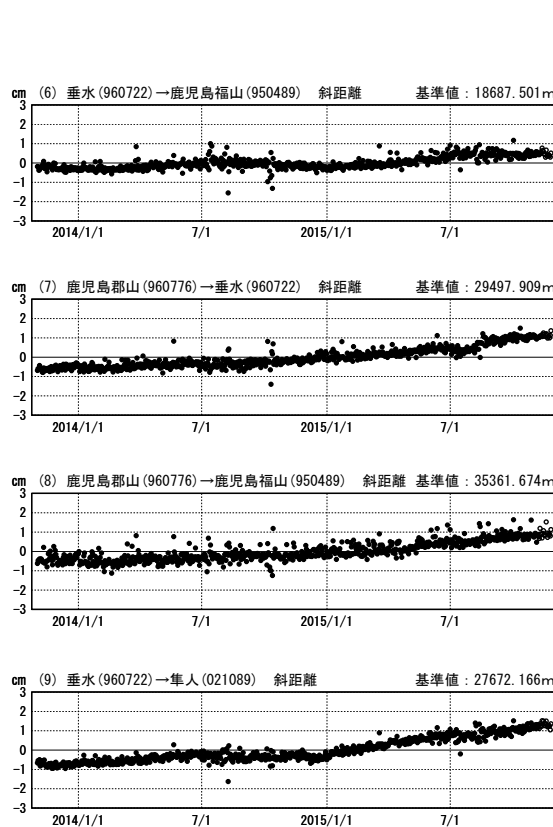
基線変化グラフ

期間：2013/11/01~2015/11/25 JST



基線変化グラフ

期間：2013/11/01~2015/11/25 JST



●— [F3:最終解] ○— [R3:速報解]