

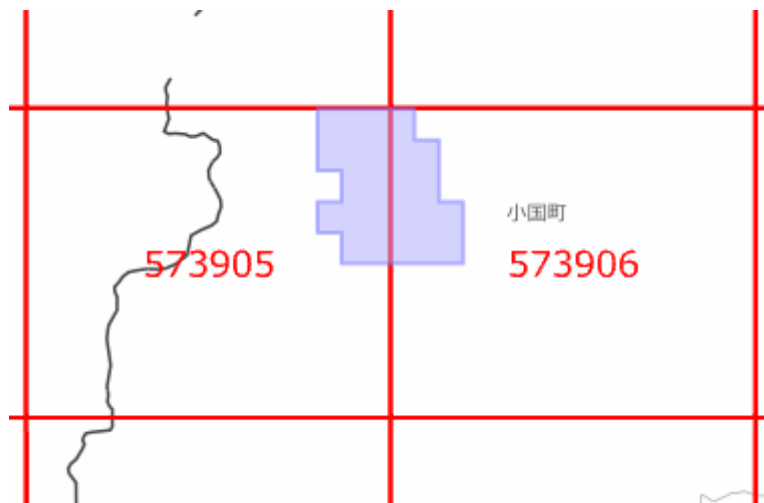




面的更新による概ねの更新範囲 (平成27年10月31日更新)

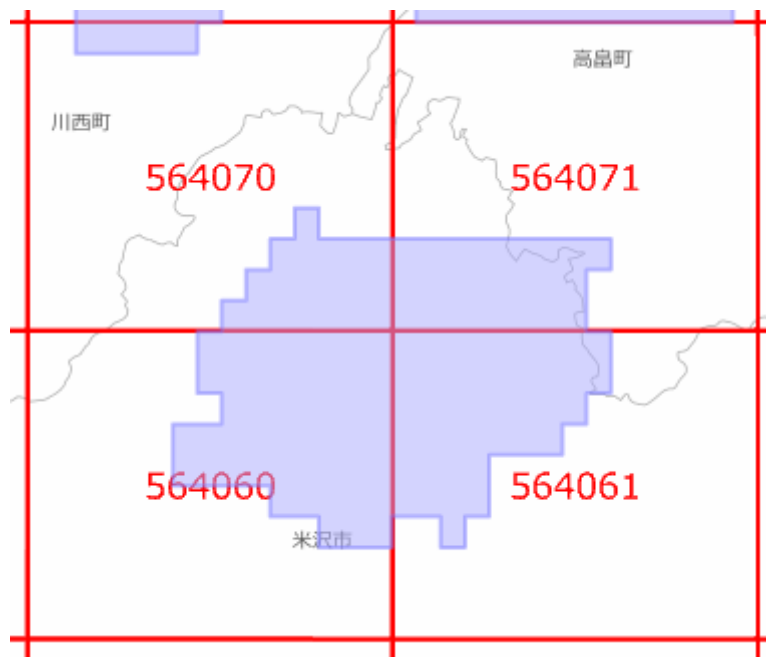
-  : 概ねの更新範囲
-  : 2次メッシュ番号



使用した原典資料	原典資料の測量年月
数値写真 (小国地区)	平成25年8月撮影



面的更新による概ねの更新範囲 (平成27年10月31日更新)

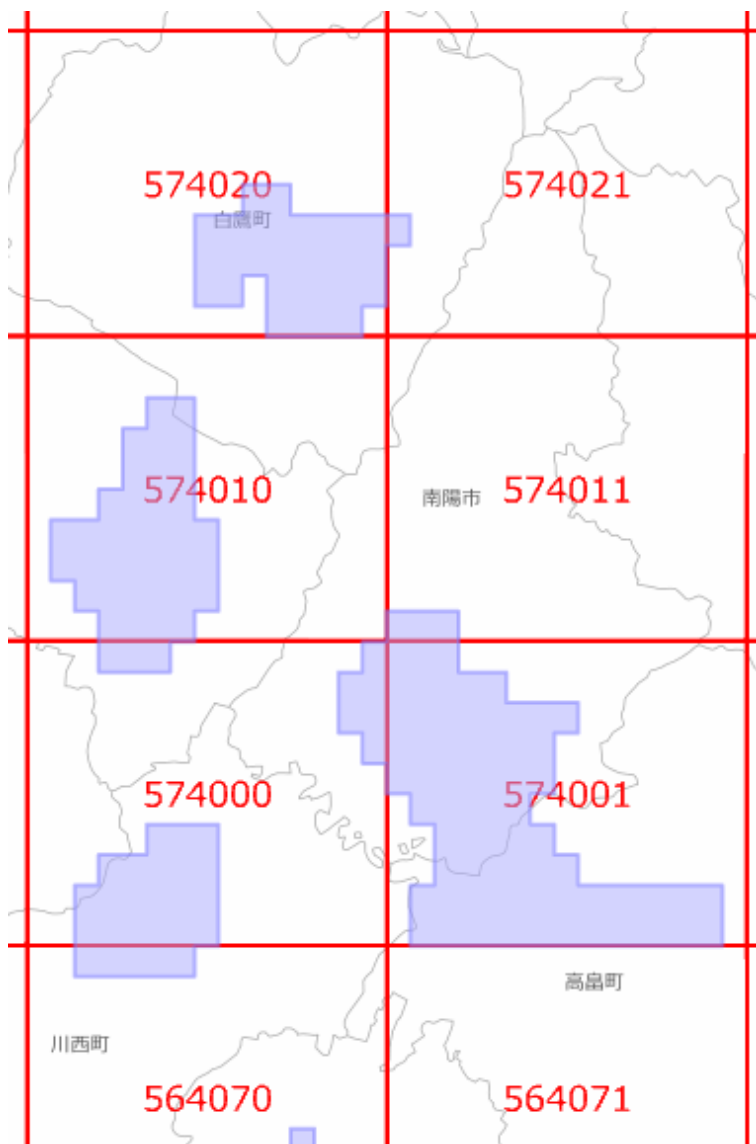
-  : 概ねの更新範囲
-  : 2次メッシュ番号



使用した原典資料	原典資料の測量年月
数値写真 (米沢地区)	平成25年8月撮影



面的更新による概ねの更新範囲 (平成27年10月31日更新)

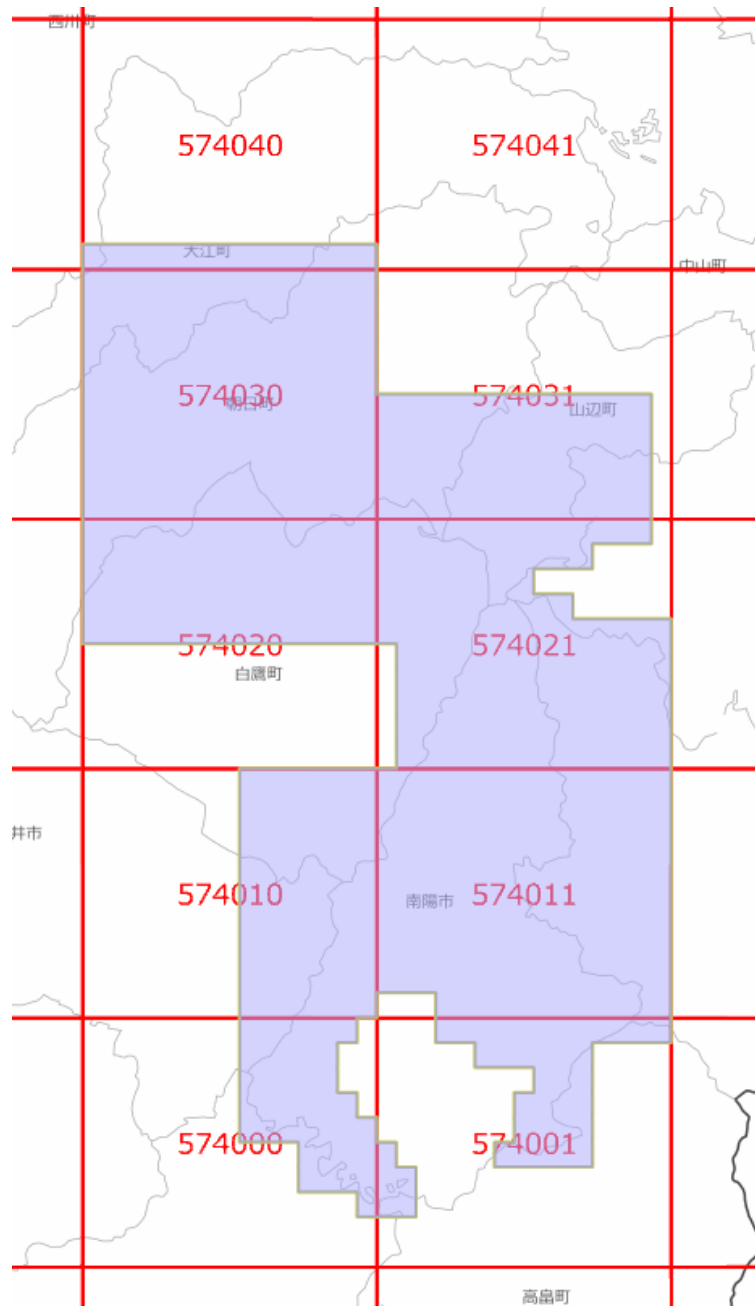
 : 概ねの更新範囲
 : 2次メッシュ番号



使用した原典資料	原典資料の測量年月
数値写真 (長井地区)	平成25年10月撮影
数値写真 (南陽地区)	平成25年10月～平成25年11月撮影

面的更新による概ねの更新範囲 (平成27年10月31日更新)

-  : 概ねの更新範囲
-  : 2次メッシュ番号



使用した原典資料

原典資料の測量年月

数値写真 (南陽地区)

平成25年10月～平成25年11月撮影