

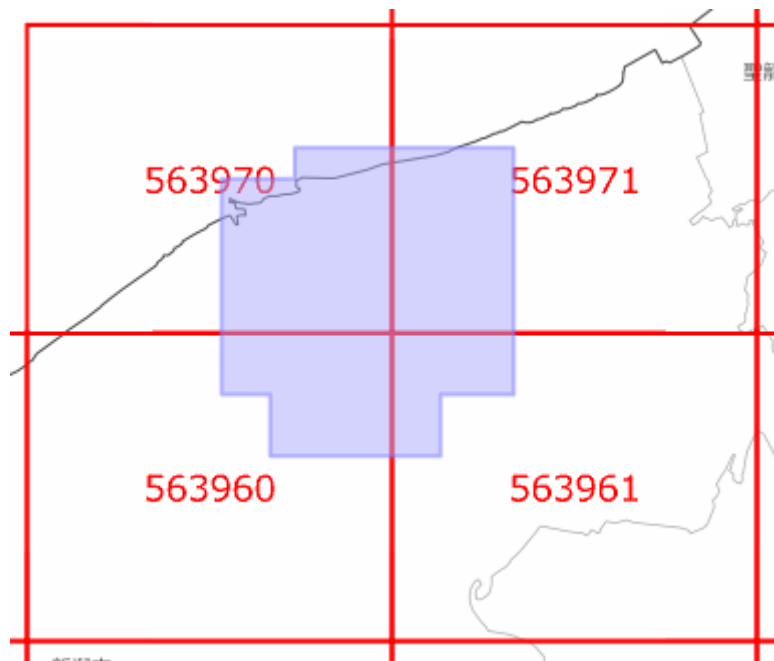




# 面的更新による概ねの更新範囲 (平成27年10月12日更新)

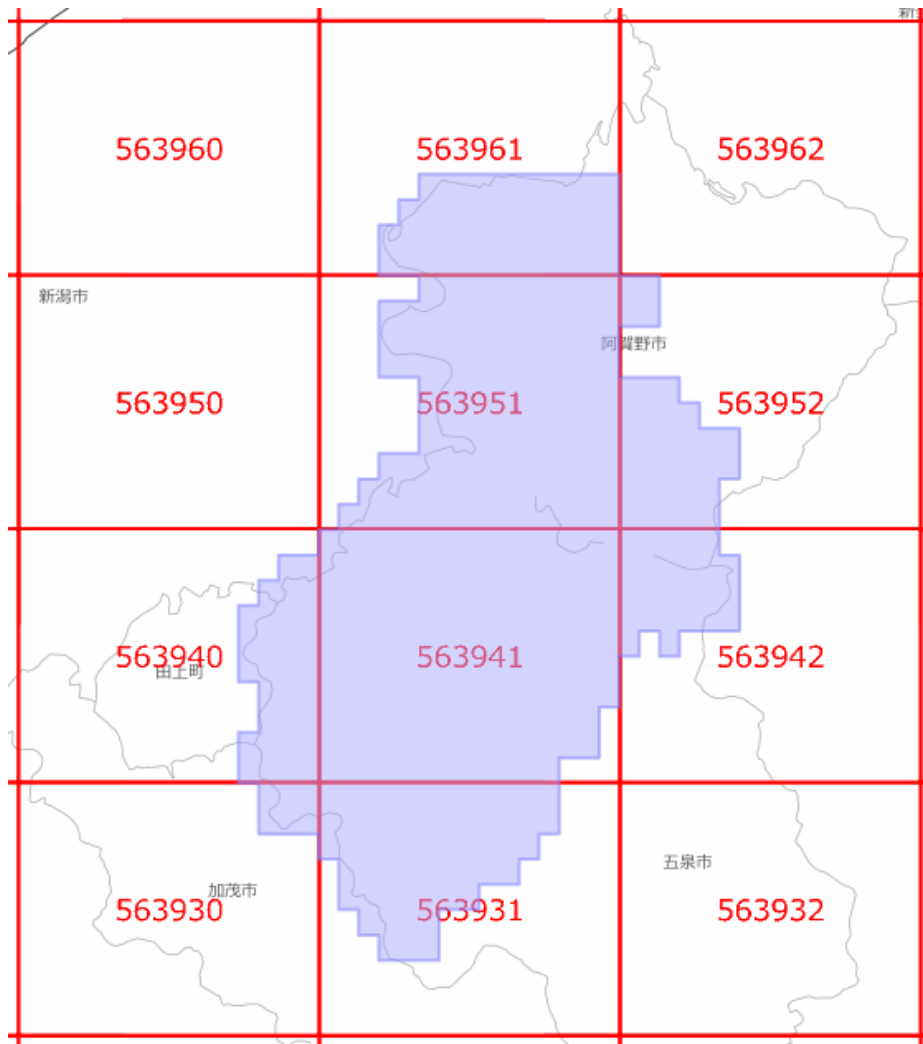
-  : 概ねの更新範囲
-  : 2次メッシュ番号



使用した原典資料	原典資料の測量年月
都市計画基図（新潟市）	平成25年7月～平成26年1月



# 面的更新による概ねの更新範囲 (平成27年10月12日更新)

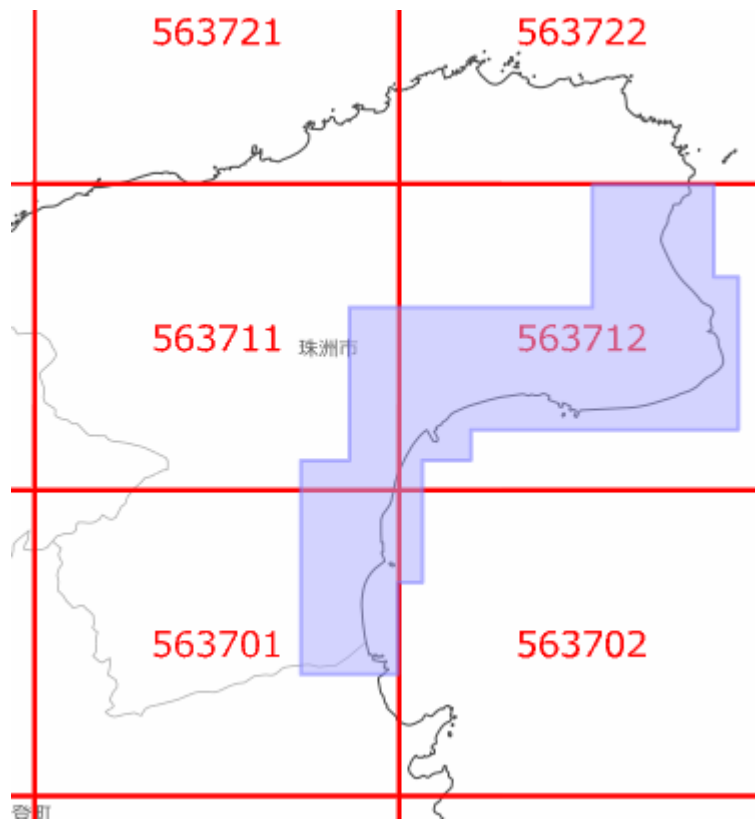
-  : 概ねの更新範囲
-  : 2次メッシュ番号



使用した原典資料	原典資料の測量年月
数値写真（五泉地区）	平成25年8月撮影



# 面的更新による概ねの更新範囲 (平成27年10月12日更新)

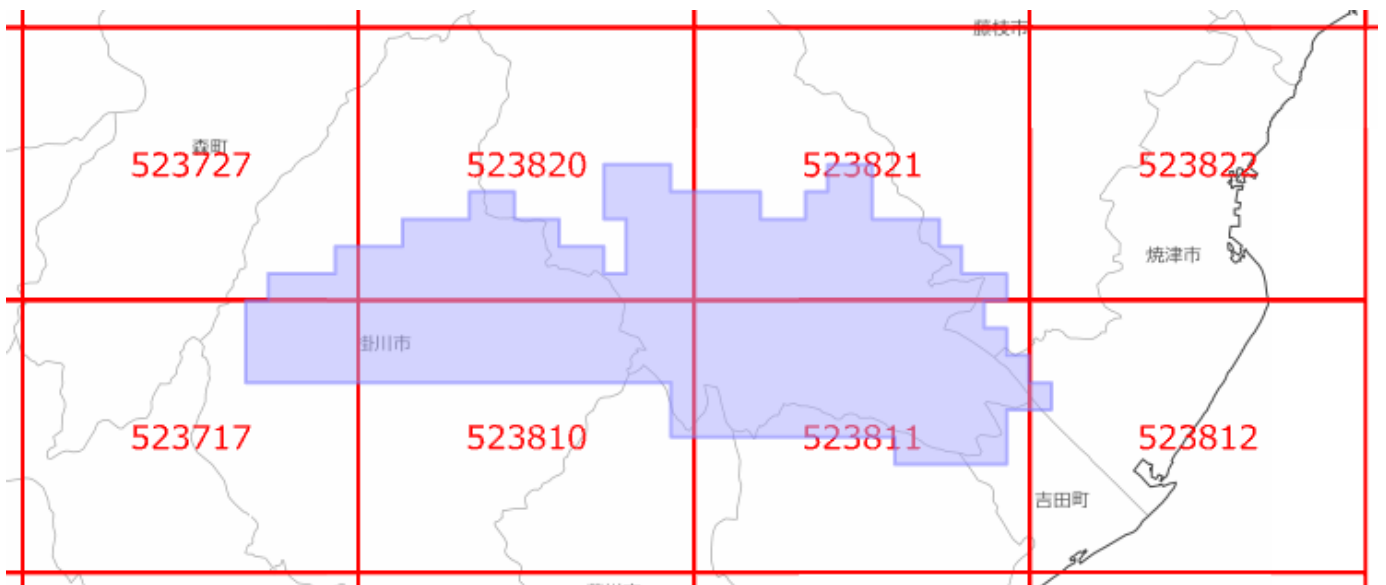
-  : 概ねの更新範囲
-  : 2次メッシュ番号



使用した原典資料	原典資料の測量年月
数値写真（珠洲地区）	平成25年9月～平成25年10月撮影

# 面的更新による概ねの更新範囲 (平成27年10月12日更新)


-  : 概ねの更新範囲
-  : 2次メッシュ番号

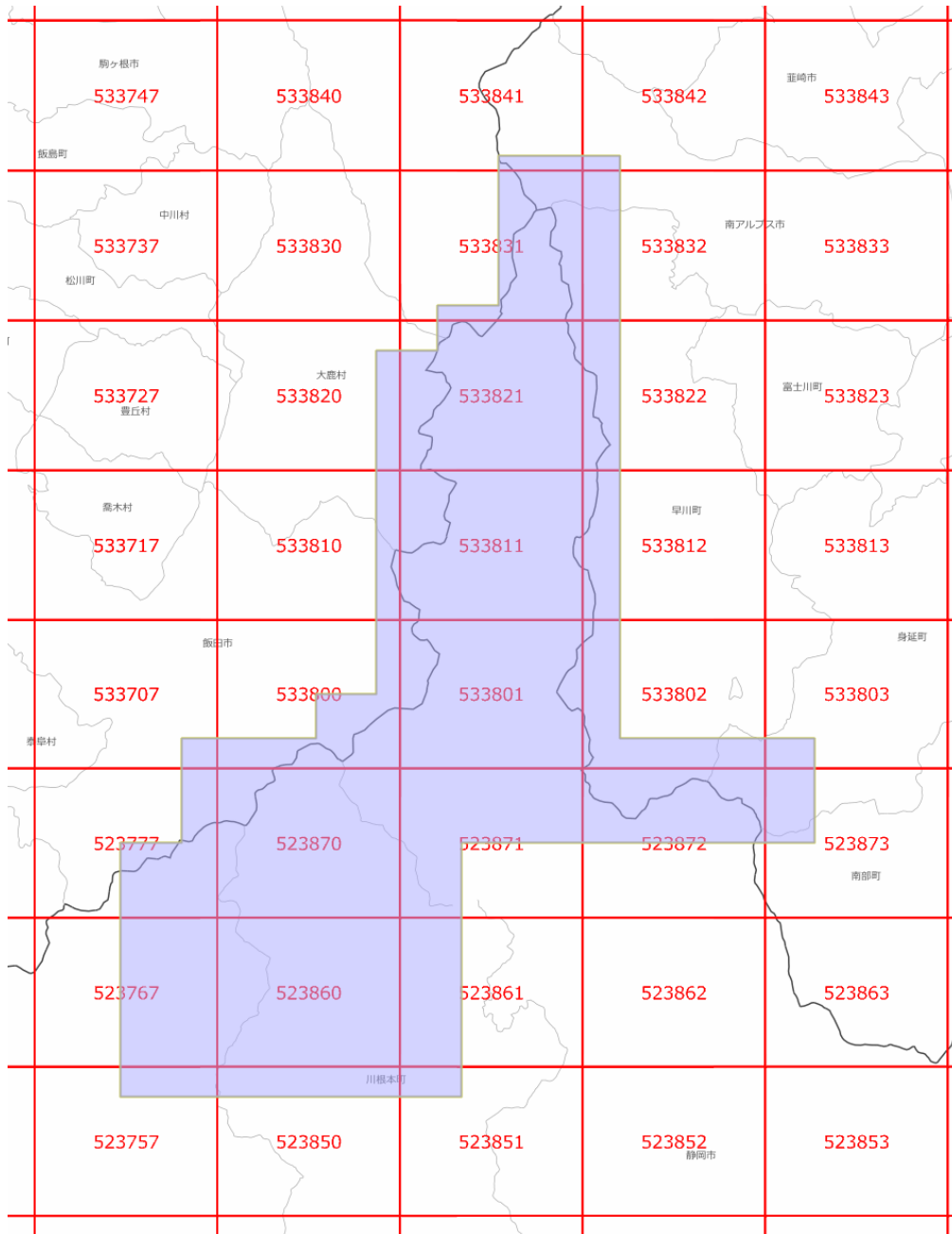


使用した原典資料	原典資料の測量年月
数値写真（島田地区）	平成25年8月撮影

# 面的更新による概ねの更新範囲 (平成27年10月12日更新)

 : 概ねの更新範囲

 : 2次メッシュ番号





使用した原典資料

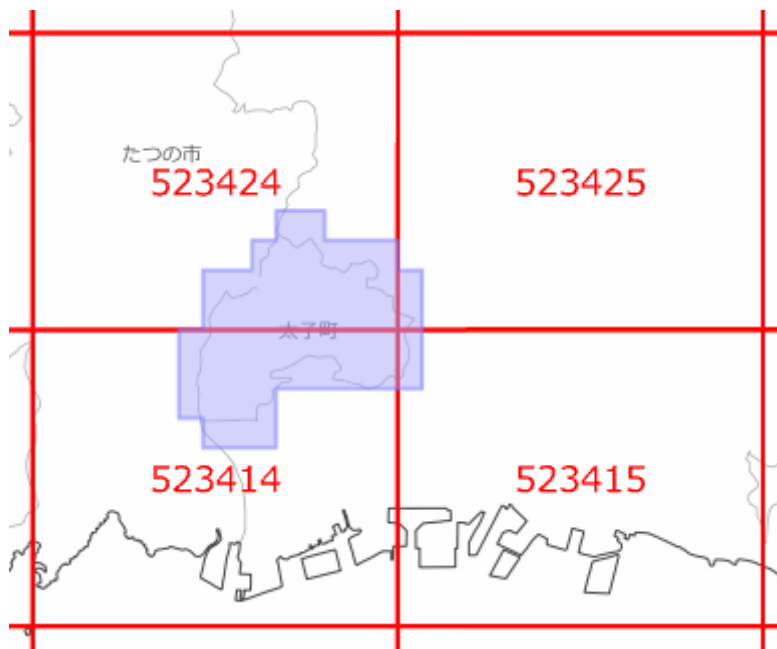
原典資料の測量年月

数値写真 (千頭地区)

平成25年7月～平成25年10月撮影

# 面的更新による概ねの更新範囲 (平成27年10月12日更新)


-  : 概ねの更新範囲
-  : 2次メッシュ番号

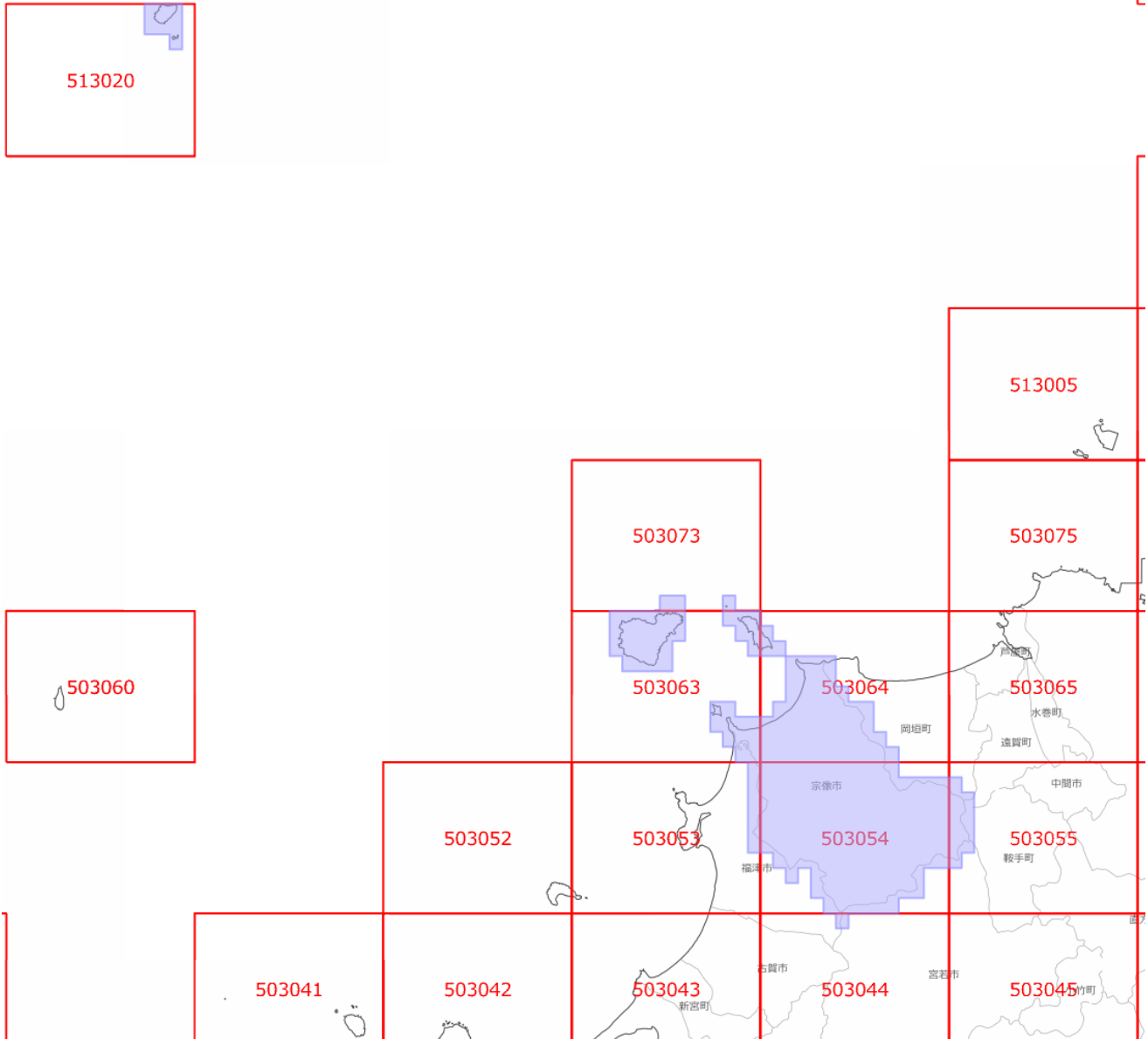


使用した原典資料	原典資料の測量年月
数値地形図 (太子町)	平成24年7月～平成25年3月

# 面的更新による概ねの更新範囲 (平成27年10月12日更新)

 : 概ねの更新範囲

 : 2次メッシュ番号





使用した原典資料

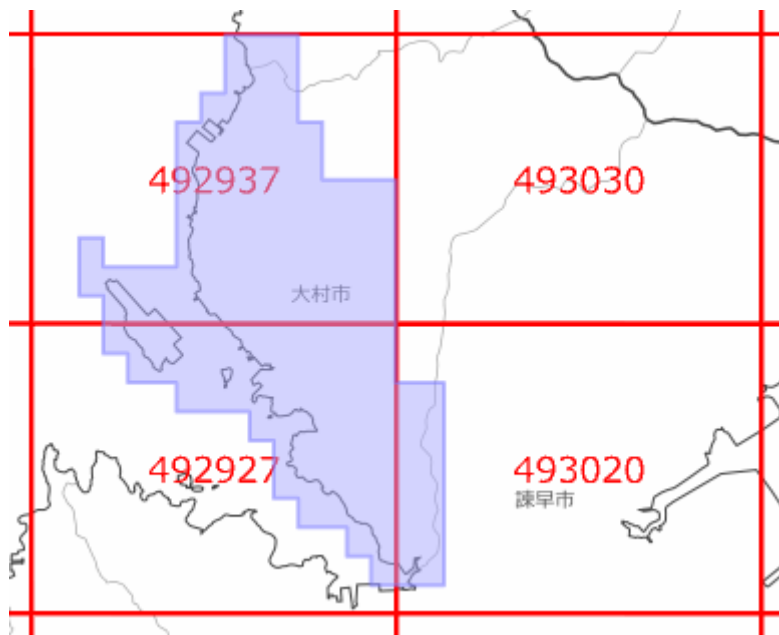
原典資料の測量年月

都市計画基図（宗像市）

平成24年6月～平成25年3月

# 面的更新による概ねの更新範囲 (平成27年10月12日更新)



-  : 概ねの更新範囲
-  : 2次メッシュ番号

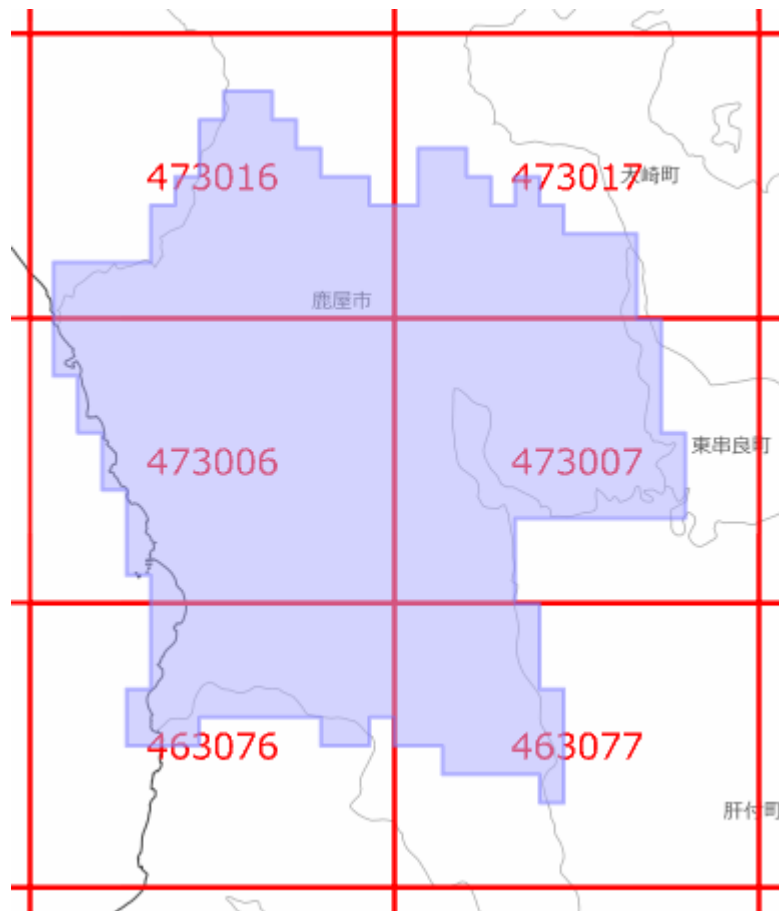


使用した原典資料	原典資料の測量年月
数値写真 (大村地区)	平成26年5月撮影



# 面的更新による概ねの更新範囲 (平成27年10月12日更新)

-  : 概ねの更新範囲
-  : 2次メッシュ番号



使用した原典資料	原典資料の測量年月
数値写真（鹿屋地区）	平成25年11月～平成26年1月撮影