

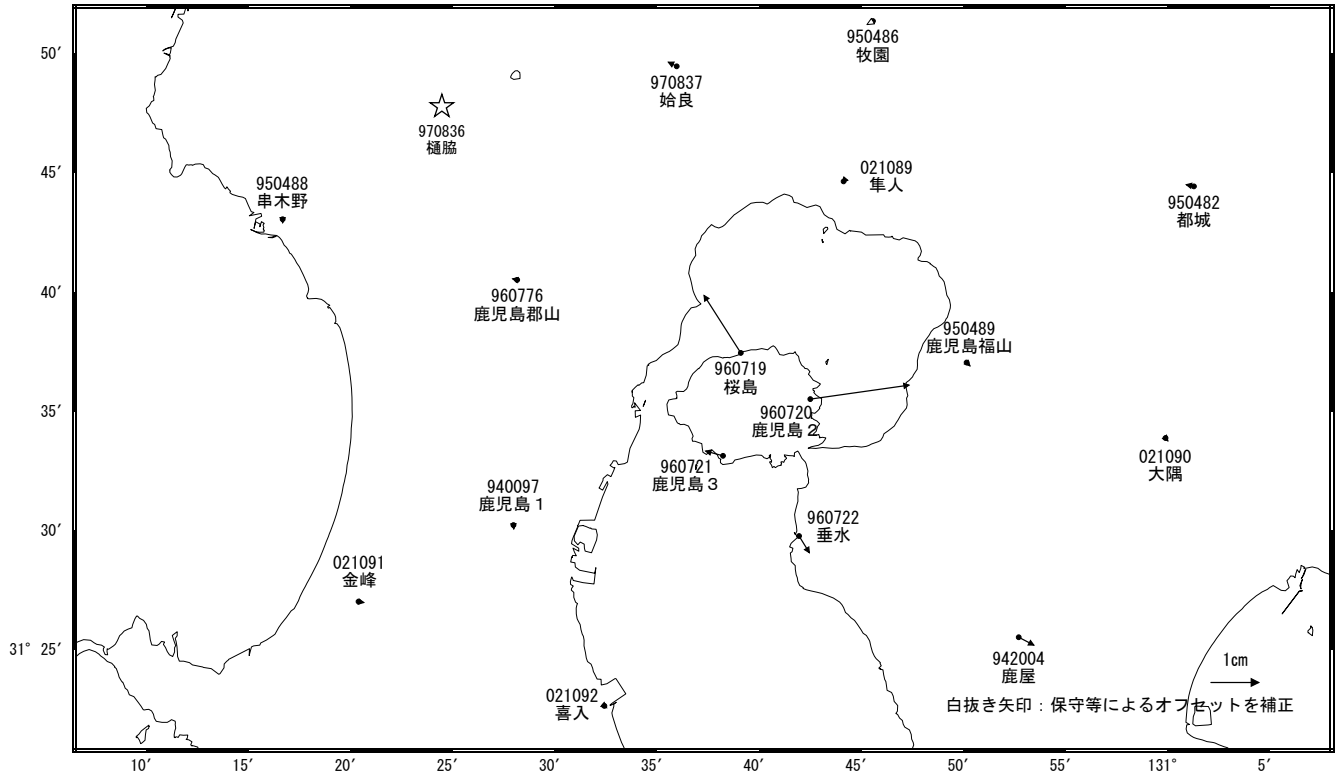
桜島周辺の地殻変動

—GEONET(電子基準点等)による連続観測結果—

桜島島内の基線では、2015年1月上旬頃から伸びの傾向が見られます。また、2015年8月15日の前後で伸びが見られます。鹿児島(錦江)湾を挟む一部の基線で見られた長期的な伸びの傾向は、2013年6月頃からほぼ停滞していましたが、2015年1月上旬頃から伸びの傾向が見られます。

地殻変動(水平) (2015年6月～2015年9月)

基準期間: 2015/06/17～2015/06/26[F3:最終解]
比較期間: 2015/09/17～2015/09/26[R3:速報解]

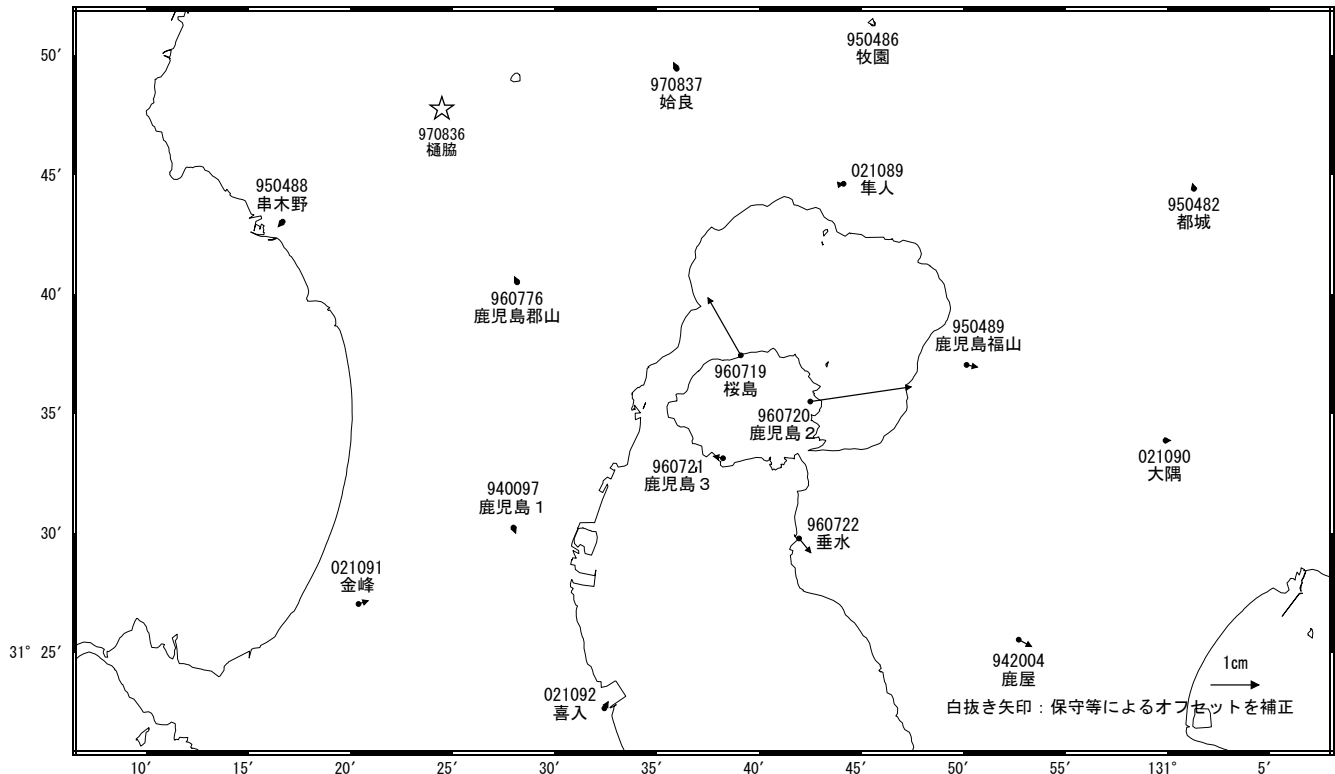


☆ 固定局: 樋脇(970836)

国土地理院

地殻変動(水平) (2015年5月～2015年8月)

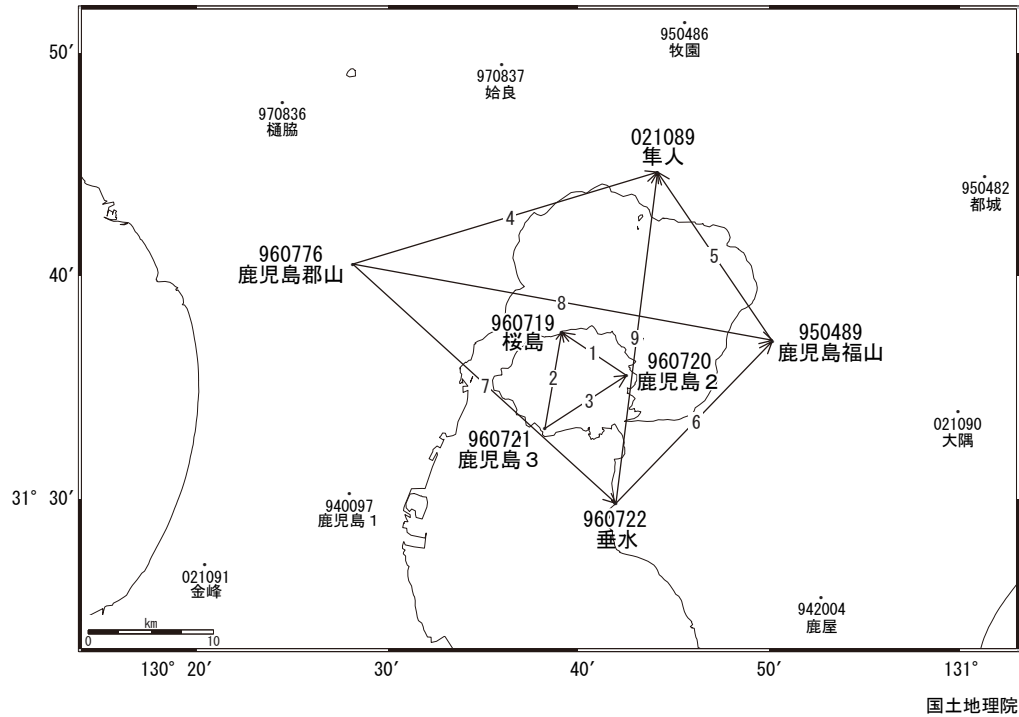
基準期間: 2015/05/17～2015/05/26[F3:最終解]
比較期間: 2015/08/17～2015/08/26[R3:速報解]



☆ 固定局: 樋脇(970836)

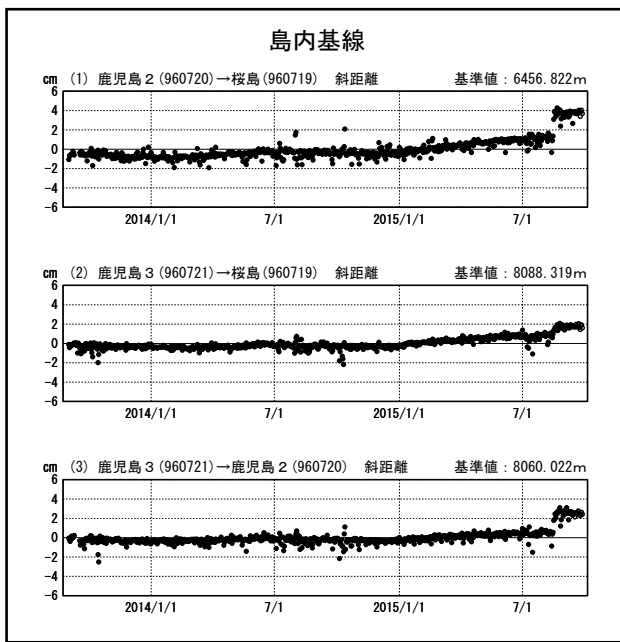
国土地理院

桜島周辺 GNSS連続観測基線図



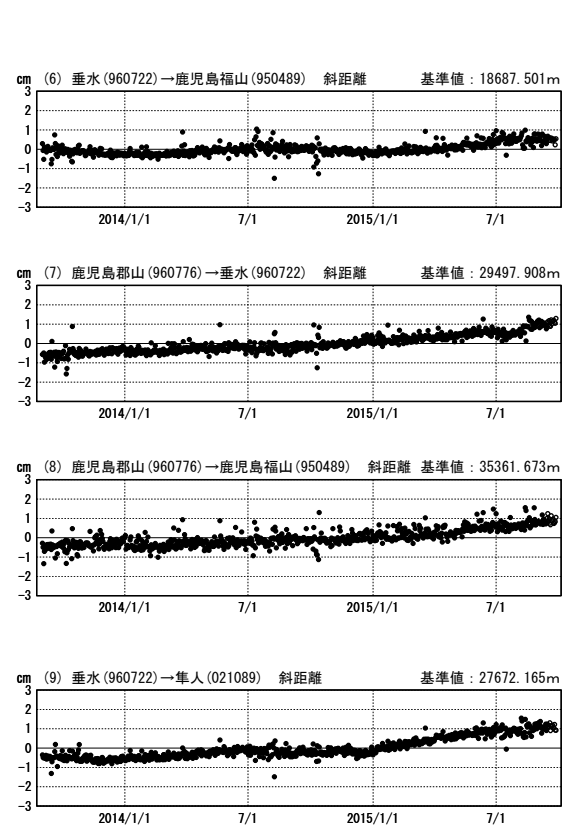
基線変化グラフ

期間：2013/09/01~2015/09/26 JST



基線変化グラフ

期間：2013/09/01~2015/09/26 JST



●— [F3:最終解] ○— [R3:速報解]