

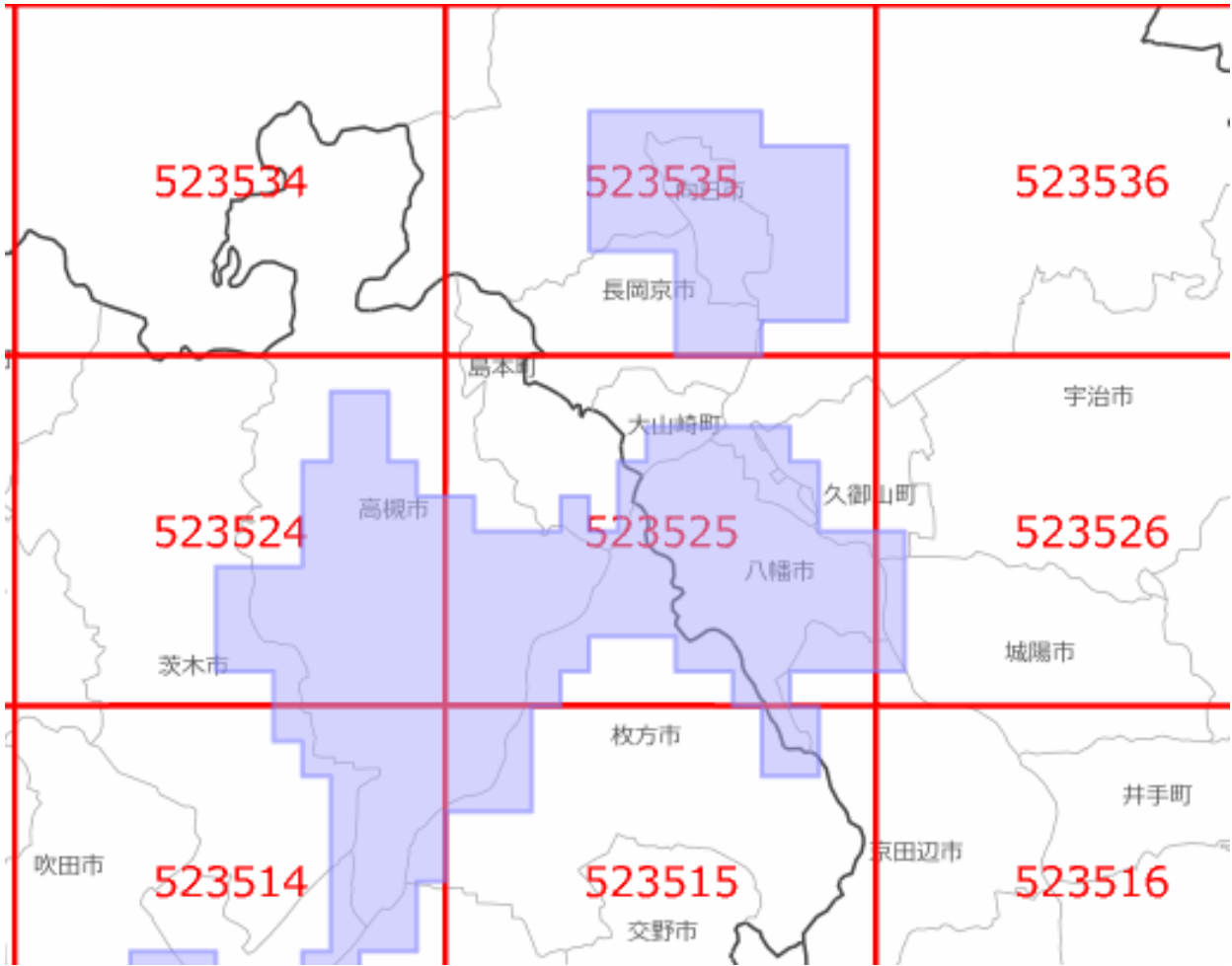



# 面的更新による概ねの更新範囲 (平成27年9月12日更新)


 : 概ねの更新範囲  
 : 2次メッシュ番号

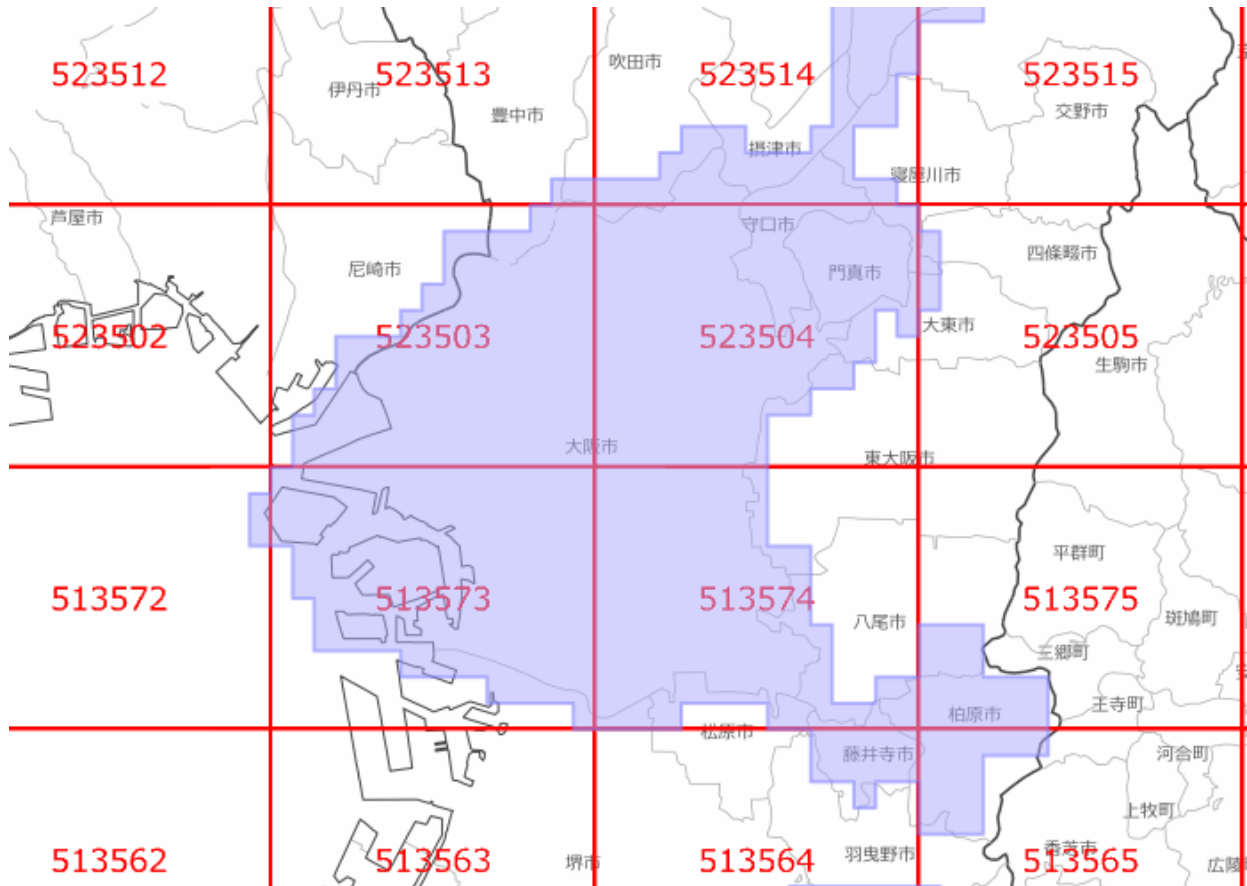


使用した原典資料	原典資料の測量年月
数値地形図 (向日市)	平成25年7月～平成26年2月
都市計画基図 (八幡市)	平成24年6月～平成25年3月
数値地形図 (高槻市)	平成25年8月～平成26年3月

# 面的更新による概ねの更新範囲 (平成27年9月12日更新)



 : 概ねの更新範囲

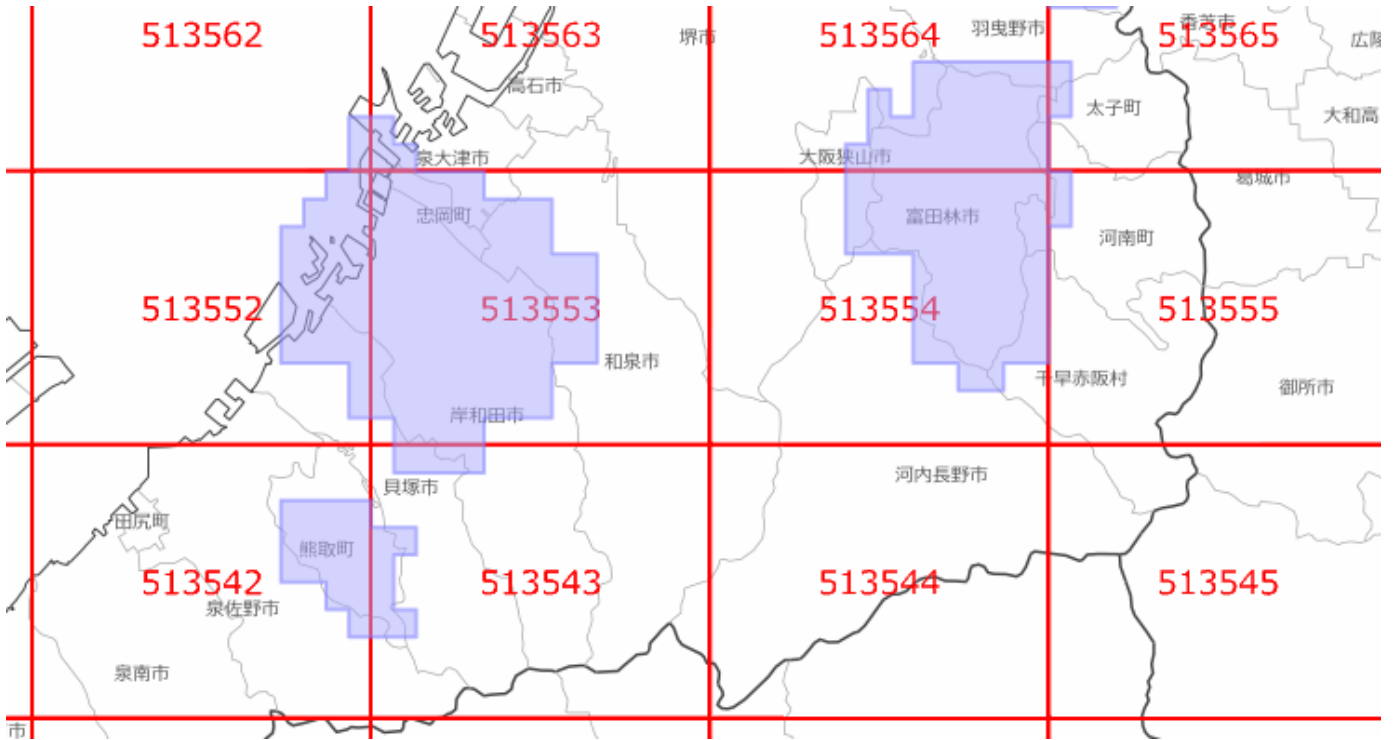
 : 2次メッシュ番号



使用した原典資料	原典資料の測量年月
数値地形図 (大阪市)	平成25年11月～平成26年3月
数値地形図 (守口市)	平成25年3月～平成25年4月
数値地形図 (柏原市)	平成25年2月～平成25年3月
数値地形図 (門真市)	平成25年8月～平成26年3月
数値地形図 (藤井寺市)	平成24年11月～平成25年3月

# 面的更新による概ねの更新範囲 (平成27年9月12日更新)

 : 概ねの更新範囲  
 : 2次メッシュ番号



使用した原典資料	原典資料の測量年月
都市計画基図 (岸和田市)	平成24年6月～平成25年3月
数値地形図 (富田林市)	平成25年12月～平成26年1月
数値地形図 (忠岡町)	平成26年2月～平成26年3月
数値地形図 (熊取町)	平成24年9月～平成25年3月