

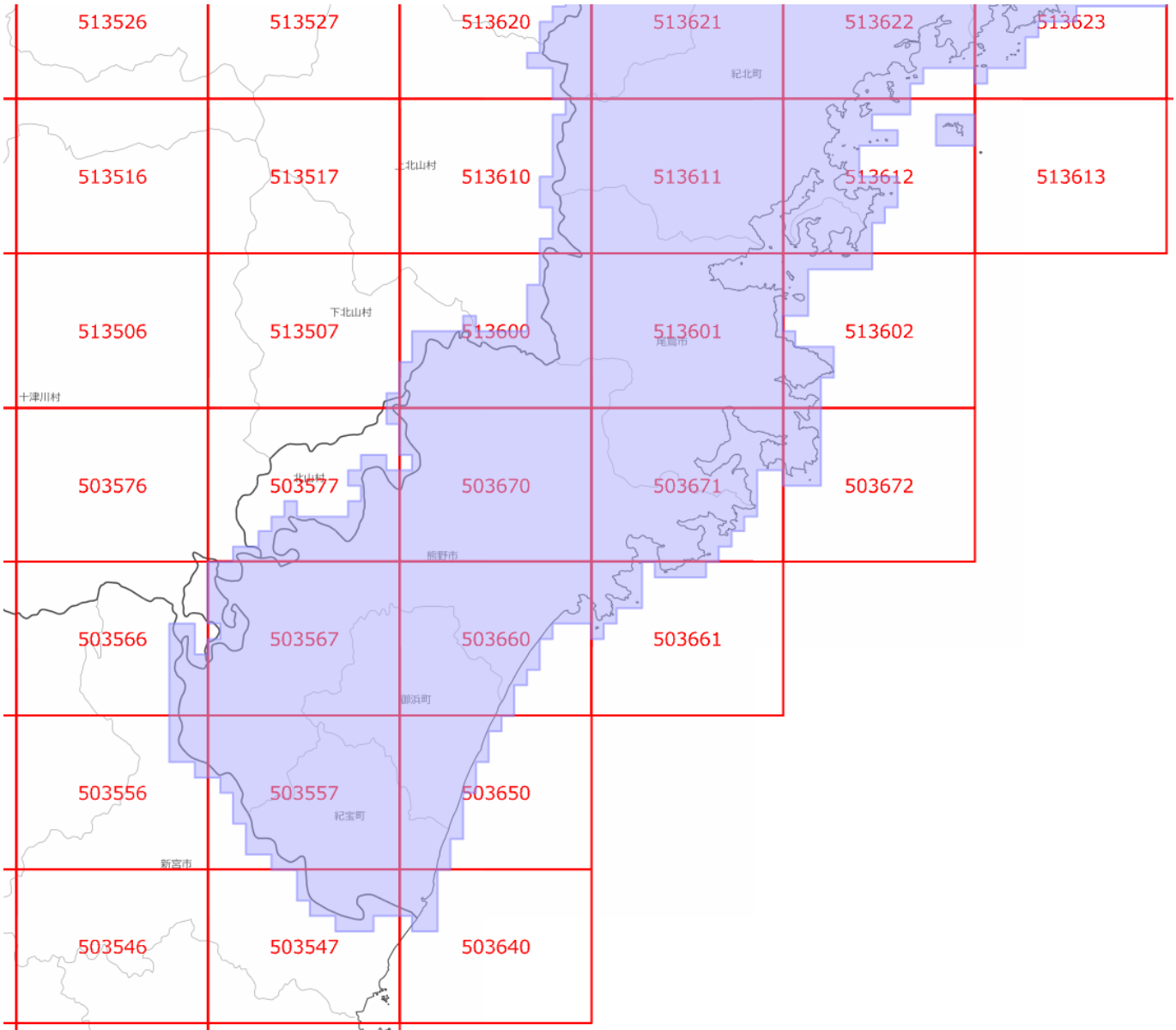


# 面的更新による概ねの更新範囲 (平成27年7月12日更新)

 : 概ねの更新範囲  
 : 2次メッシュ番号





使用した原典資料

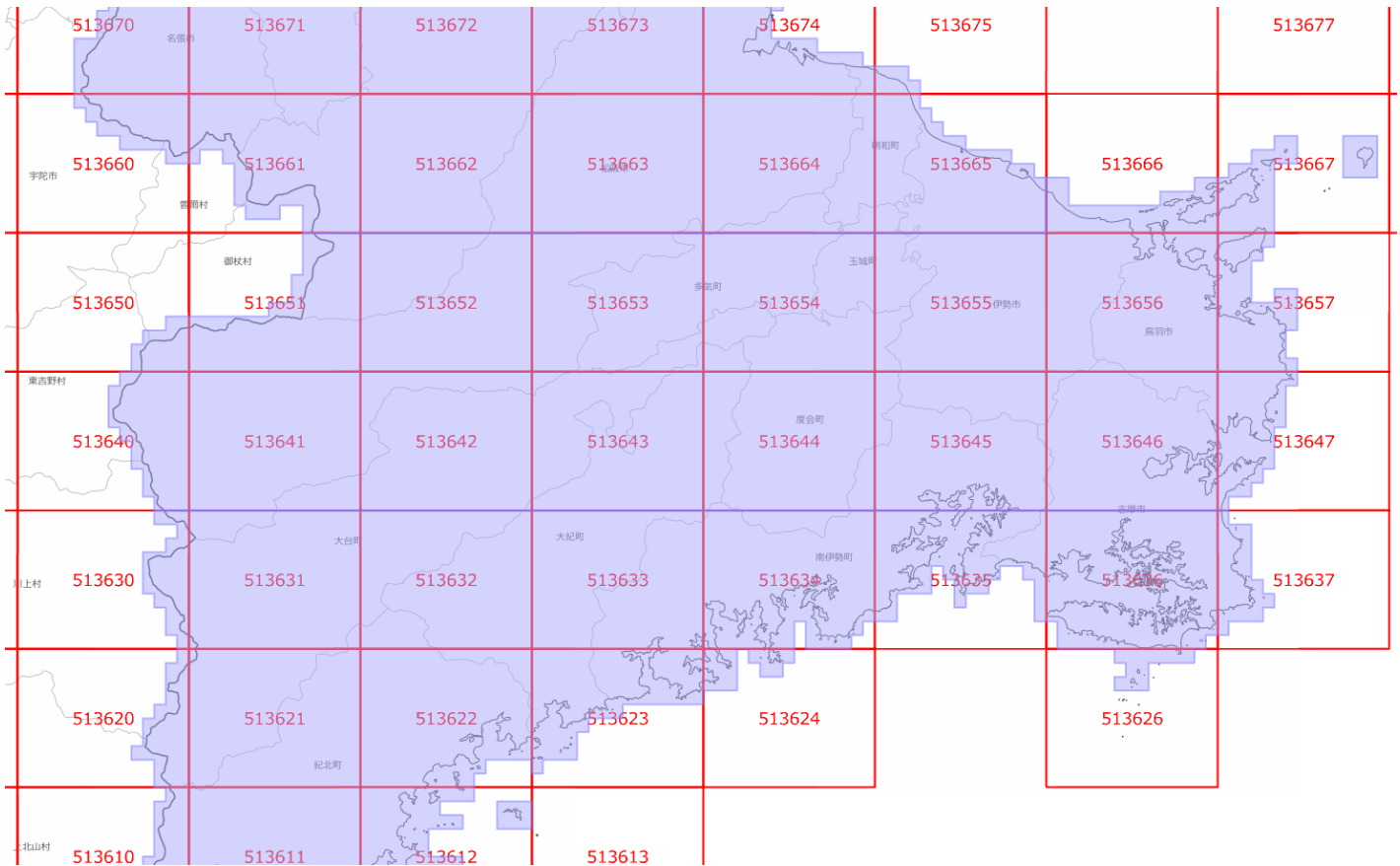
数値地形図 (三重県)

原典資料の測量年月

平成24年2月～平成25年6月



# 面的更新による概ねの更新範囲 (平成27年7月12日更新)

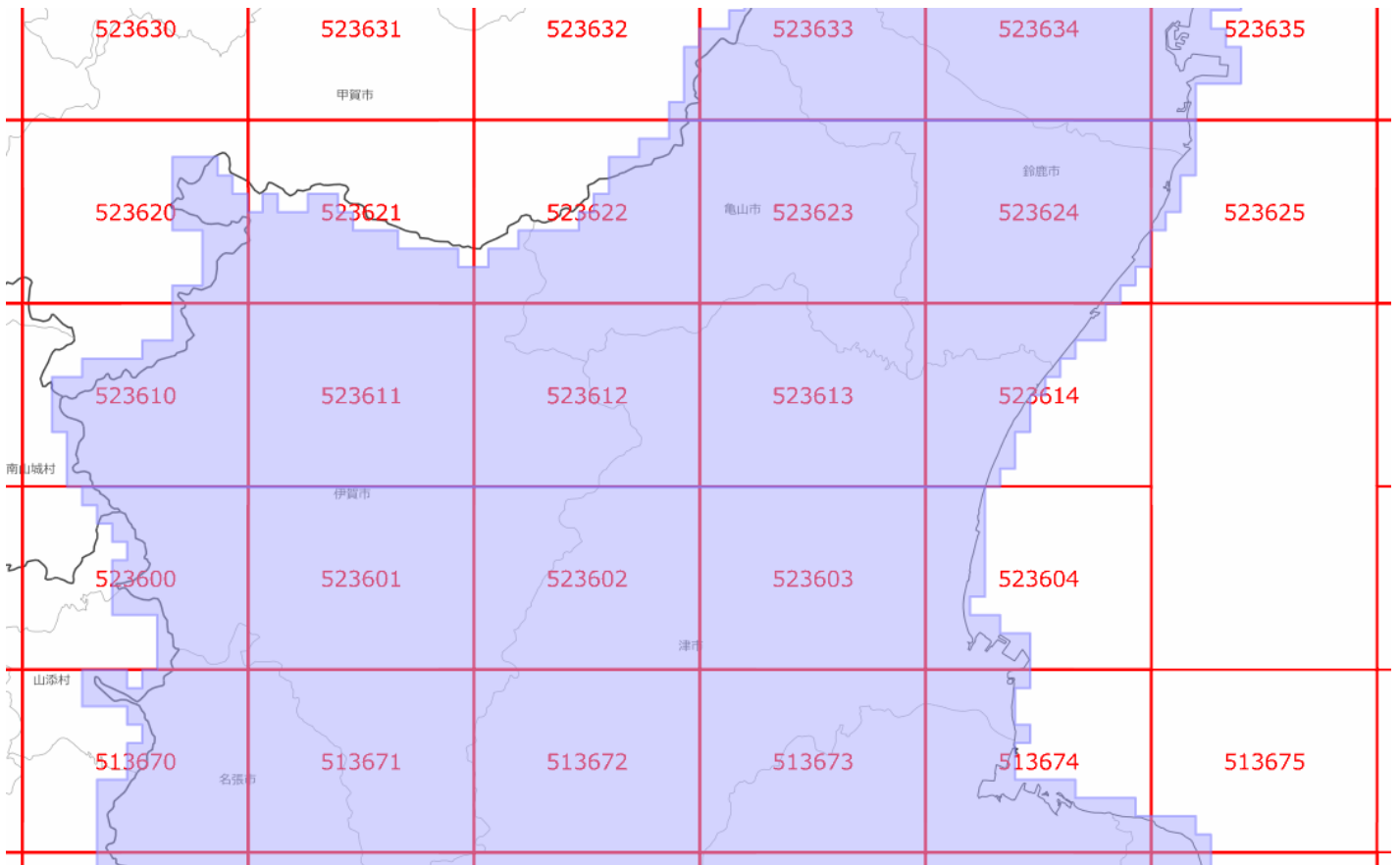
-  : 概ねの更新範囲
-  : 2次メッシュ番号



使用した原典資料	原典資料の測量年月
数値地形図 (三重県)	平成24年2月～平成25年6月

# 面的更新による概ねの更新範囲 (平成27年7月12日更新)

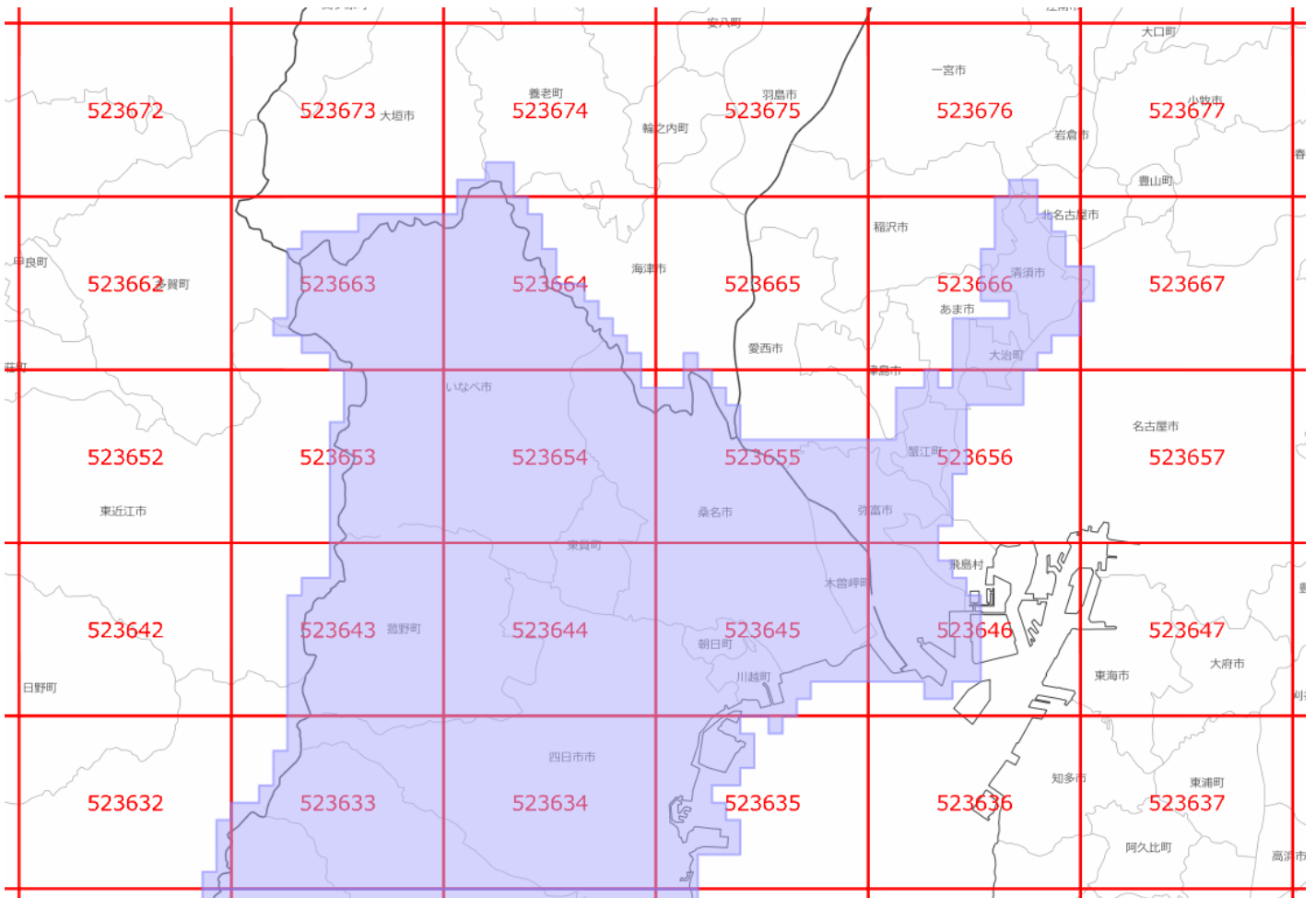
-  : 概ねの更新範囲
-  : 2次メッシュ番号



使用した原典資料	原典資料の測量年月
数値地形図 (三重県)	平成24年2月～平成25年6月



# 面的更新による概ねの更新範囲 (平成27年7月12日更新)

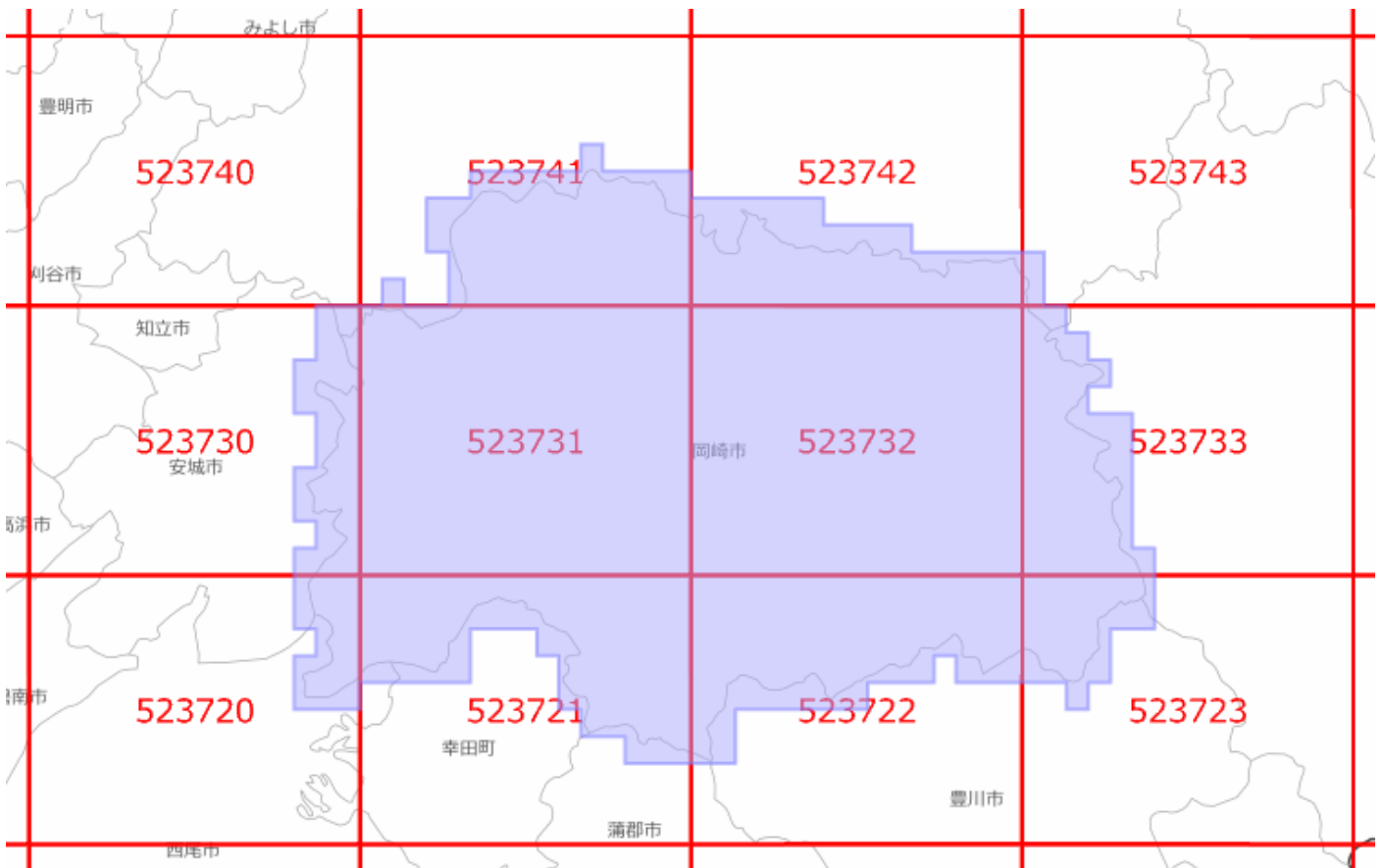
- : 概ねの更新範囲
- : 2次メッシュ番号



使用した原典資料	原典資料の測量年月
数値地形図（三重県）	平成24年2月～平成25年6月


# 面的更新による概ねの更新範囲 (平成27年7月12日更新)


-  : 概ねの更新範囲
-  : 2次メッシュ番号

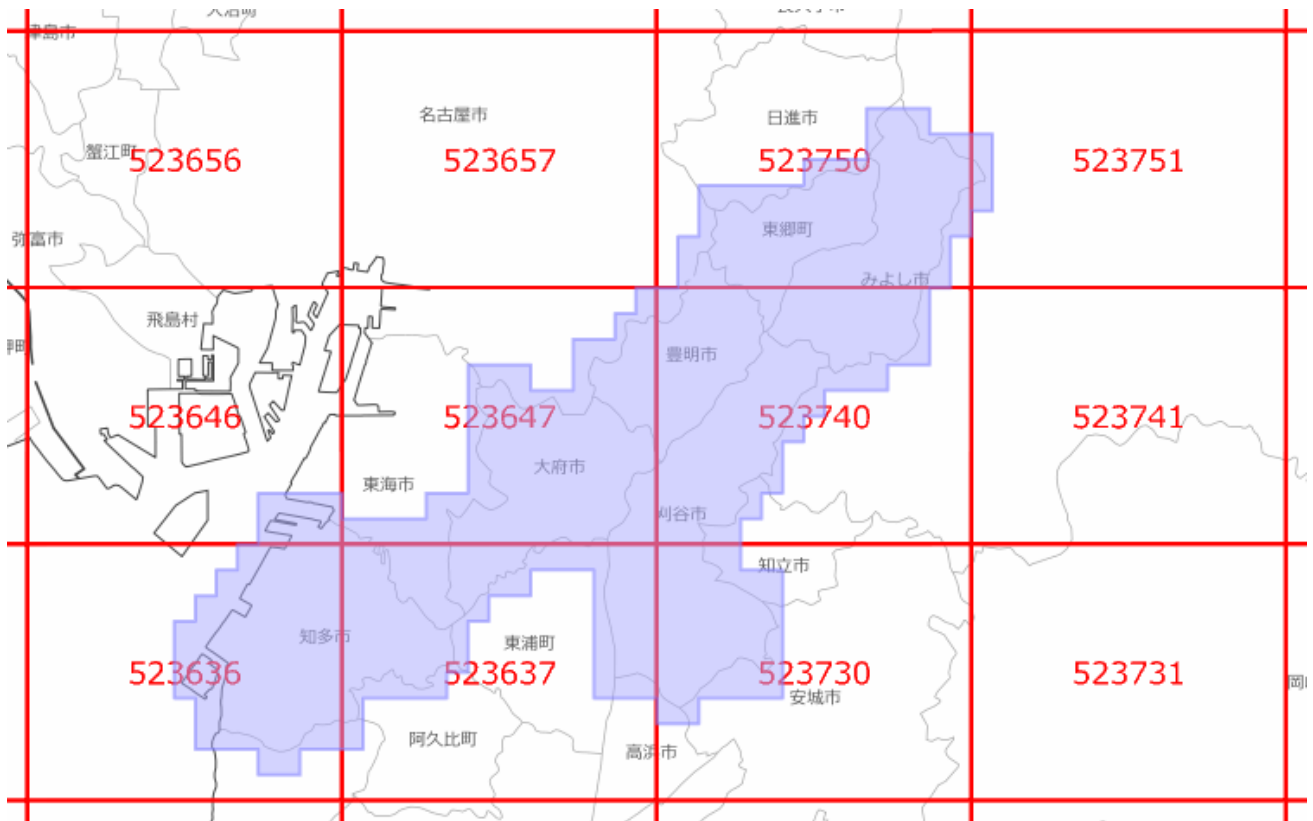


使用した原典資料	原典資料の測量年月
都市計画基図（岡崎市）	平成24年6月～平成25年3月

# 面的更新による概ねの更新範囲 (平成27年7月12日更新)

 : 概ねの更新範囲

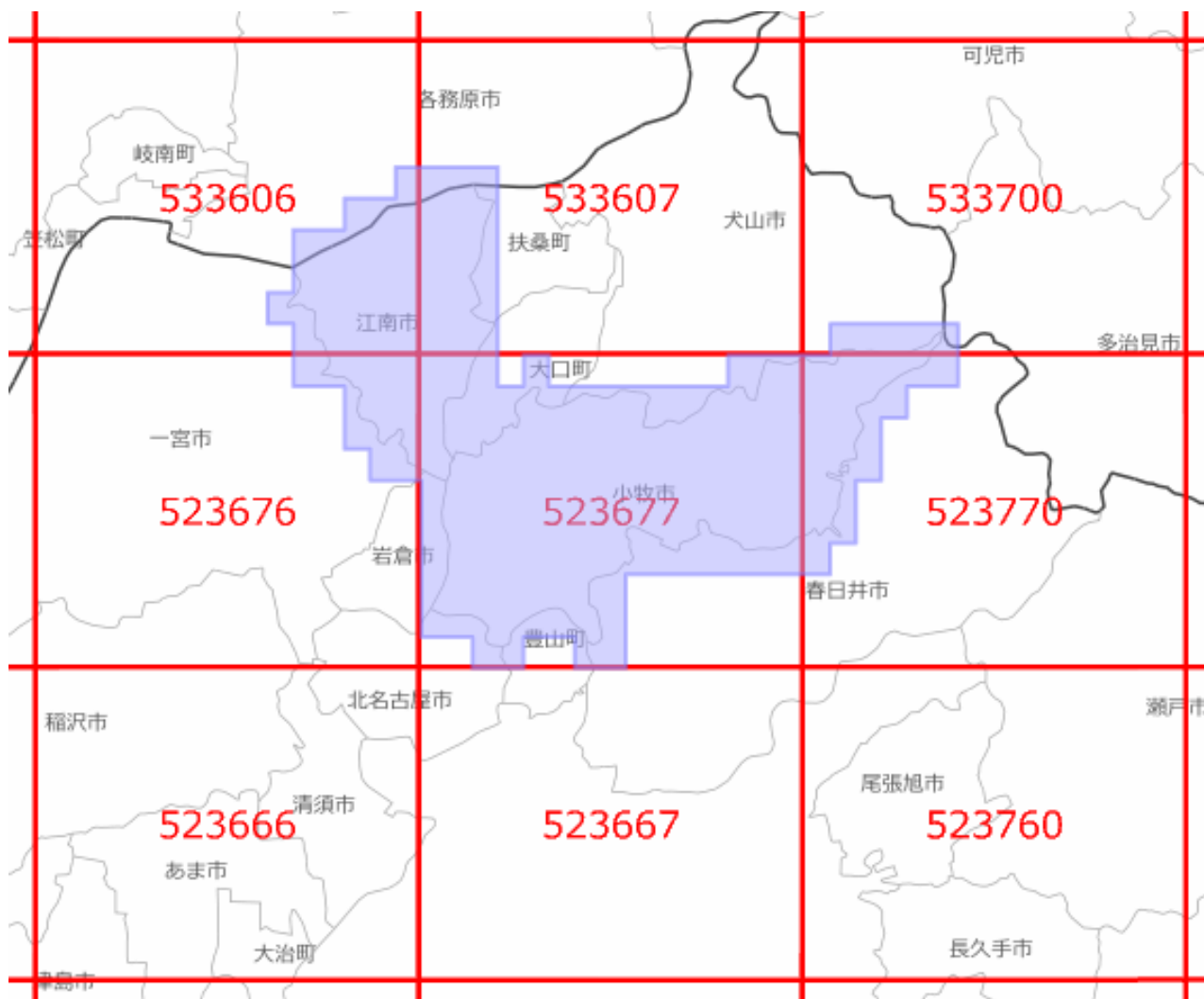
 : 2次メッシュ番号



使用した原典資料	原典資料の測量年月
数値地形図 (刈谷市)	平成25年4月～平成26年1月
数値地形図 (大府市)	平成24年11月～平成25年3月
数値地形図 (知多市)	平成25年11月～平成26年3月
都市計画基図 (豊明市)	平成25年6月～平成26年1月
数値地形図 (みよし市)	平成24年9月～平成25年3月
都市計画基図 (東郷町)	平成24年7月～平成25年3月

## 面的更新による概ねの更新範囲 (平成27年7月12日更新)

: 概ねの更新範囲  
 : 2次メッシュ番号



使用した原典資料	原典資料の測量年月
数値地形図 (江南市)	平成25年11月～平成26年3月
数値地形図 (小牧市)	平成25年10月～平成26年3月