

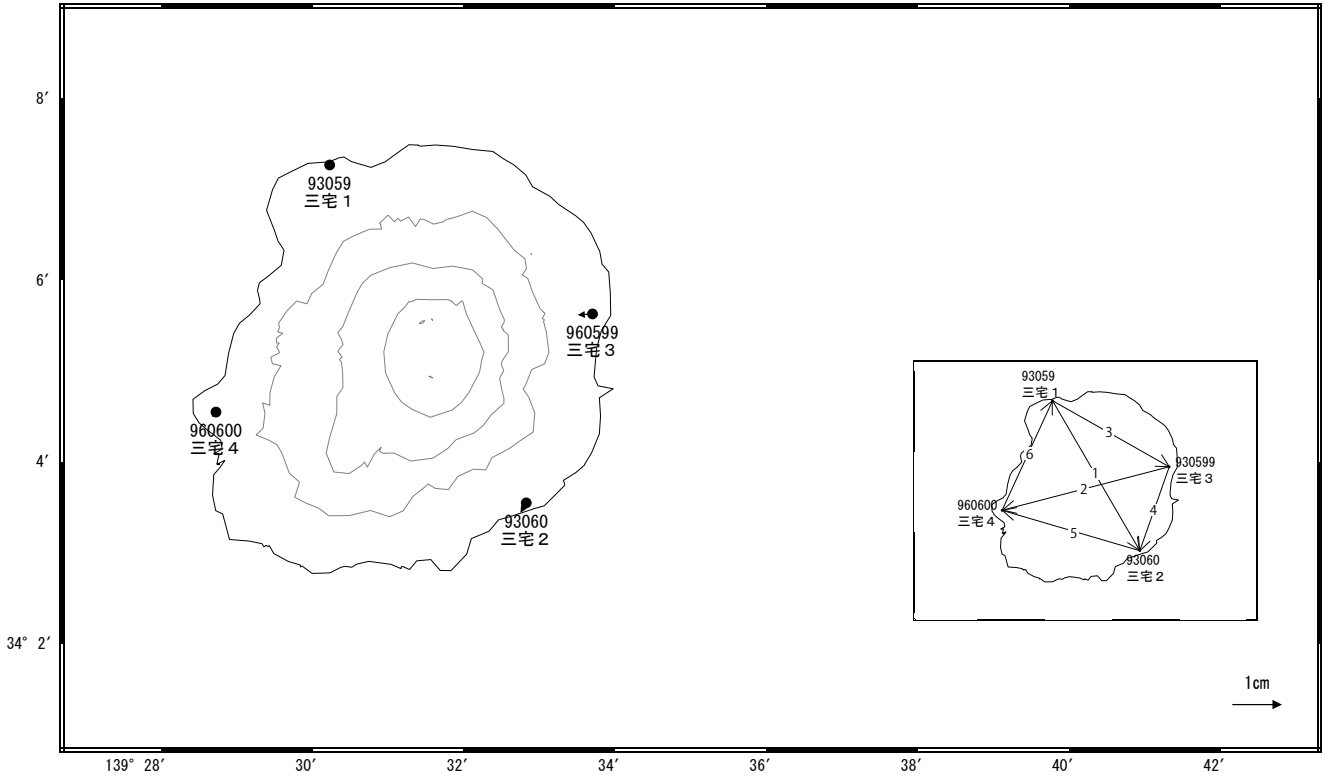
# 三宅島周辺の地殻変動

—GEONET (電子基準点等)による連続観測結果—

長期的な伸びの傾向に特段の変化はみられません。

## 地殻変動(水平)

基準期間: 2015/03/17~2015/03/26 [F3: 最終解]  
比較期間: 2015/04/17~2015/04/26 [R3: 速報解]

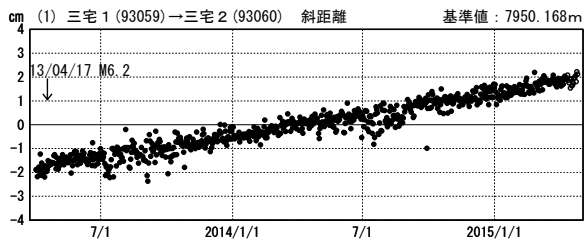


☆ 固定局: 御蔵島 (960601)

国土地理院

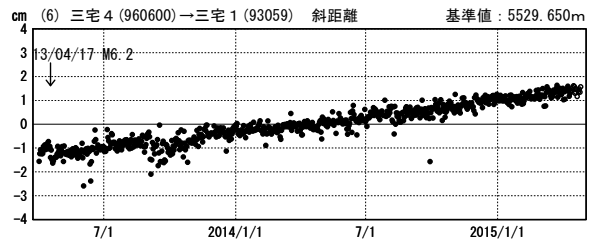
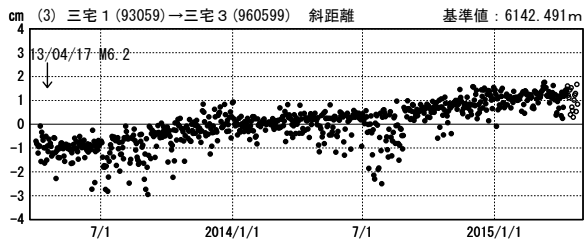
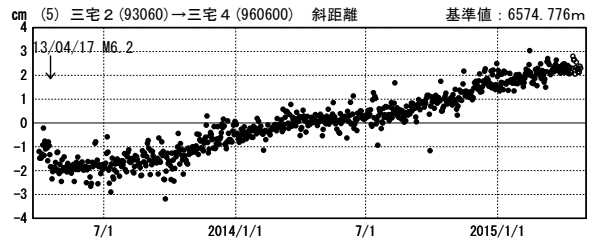
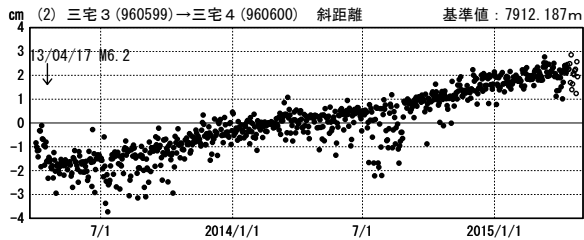
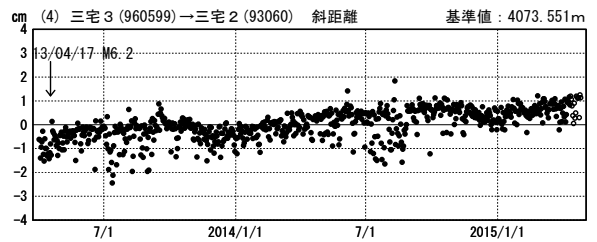
### 基線変化グラフ

期間: 2013/04/01~2015/04/26 JST



### 基線変化グラフ

期間: 2013/04/01~2015/04/26 JST



●— [F3: 最終解]   ○— [R3: 速報解]

国土地理院