

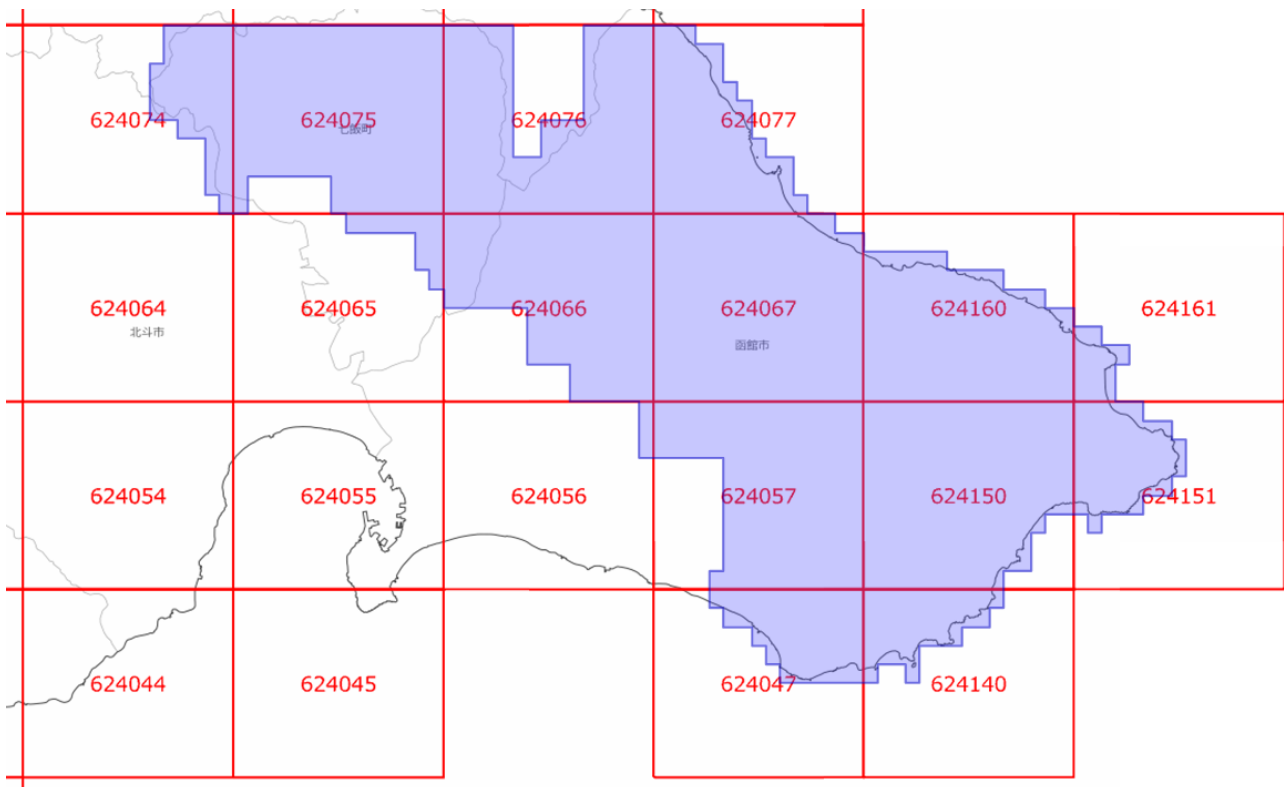


面的更新による概ねの更新範囲 (平成27年2月21日更新)


 : 概ねの更新範囲
 : 2次メッシュ番号

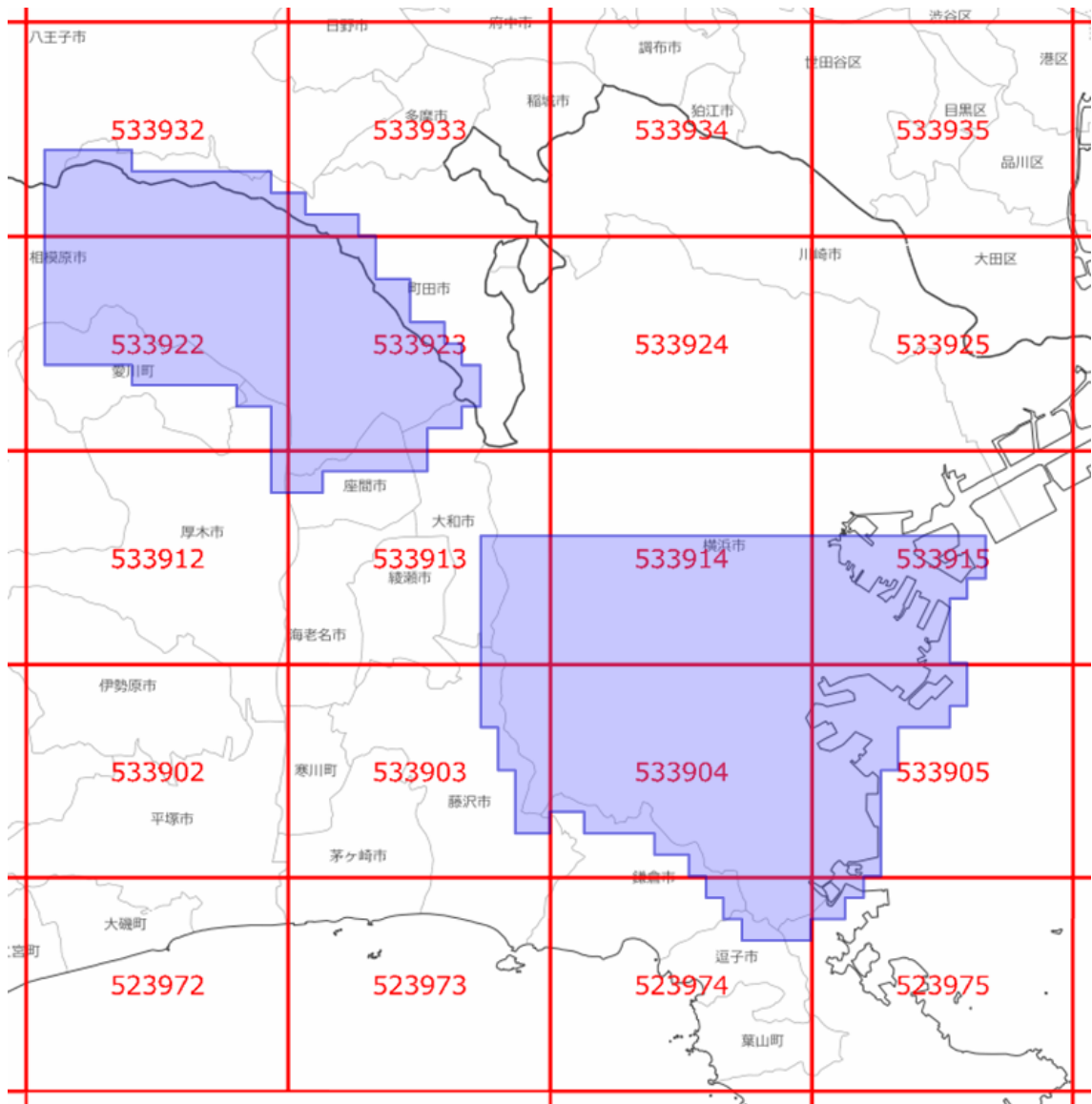


| 使用した原典資料 | 原典資料の測量年月 |
|----------|------------|
| 数値写真 | 平成25年10月撮影 |

面的更新による概ねの更新範囲 (平成27年2月21日更新)

 : 概ねの更新範囲

 : 2次メッシュ番号



| 使用した原典資料 | 原典資料の測量年月 |
|---------------|-----------------|
| 都市計画基図 (横浜市) | 平成24年6月～平成26年3月 |
| 都市計画基図 (相模原市) | 平成25年8月～平成26年2月 |