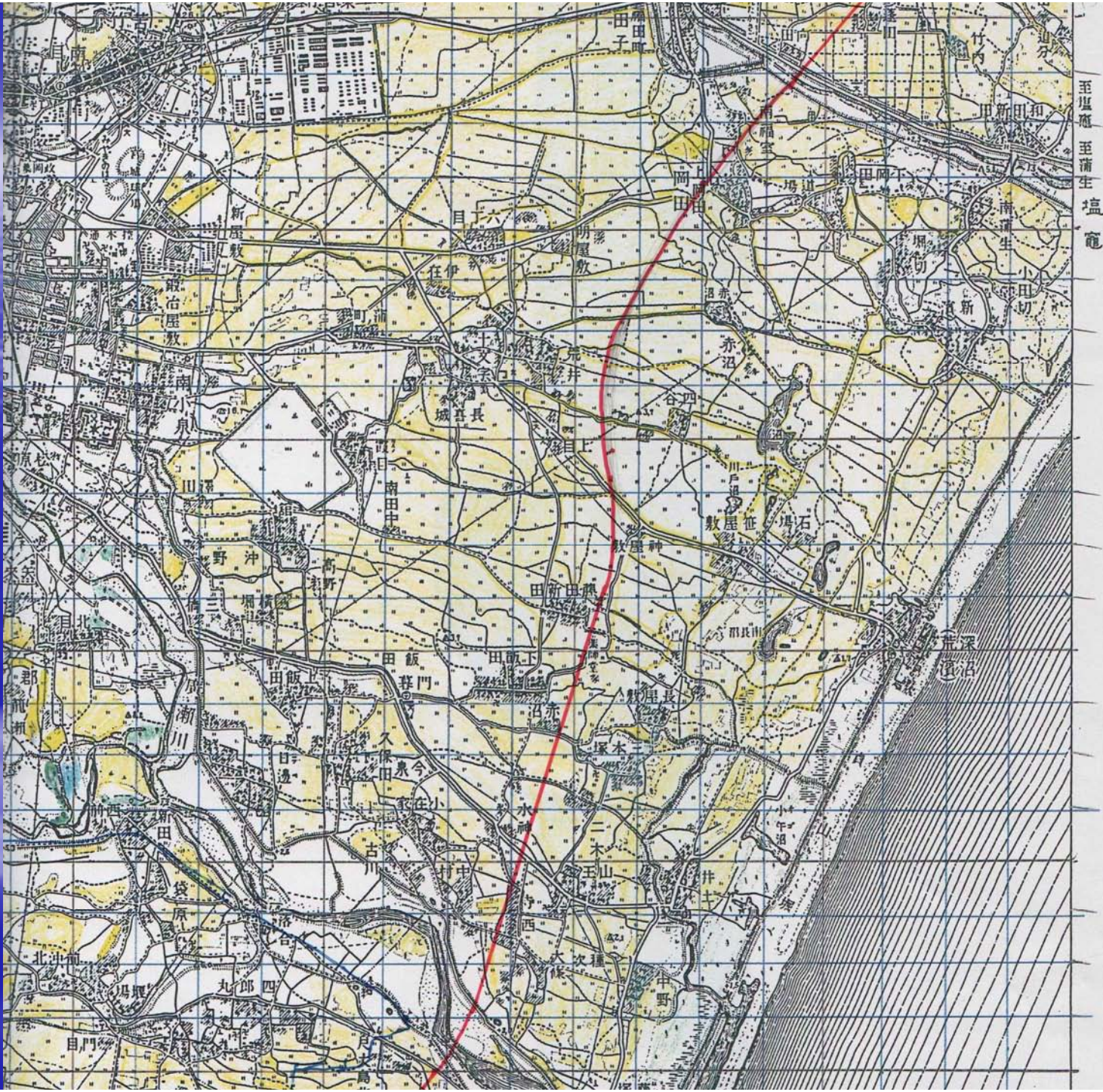


4/26

修正



至塩竈 至蒲生 塩竈

投影は多面体図法による
高さの基準は東京湾の平均海面、等高



○21.7 水準点




至蒲生

塩竈



1. 投影はユニ
- 子午線は東
2. 図郭に付し
3. 高さの基準
4. 等高線の間
5. 磁針方位に
6. 図式は昭

行



宮城県

1. 仙台市
5. 塩竈市

明治40年測
昭和53年測
昭和63年測

仙台塩釜港(仙台区) 海岸防潮堤新設
(県) (H27年度完了)

仙台塩釜港(仙台区) 海岸防潮堤新設
(県) (H29年度完了)

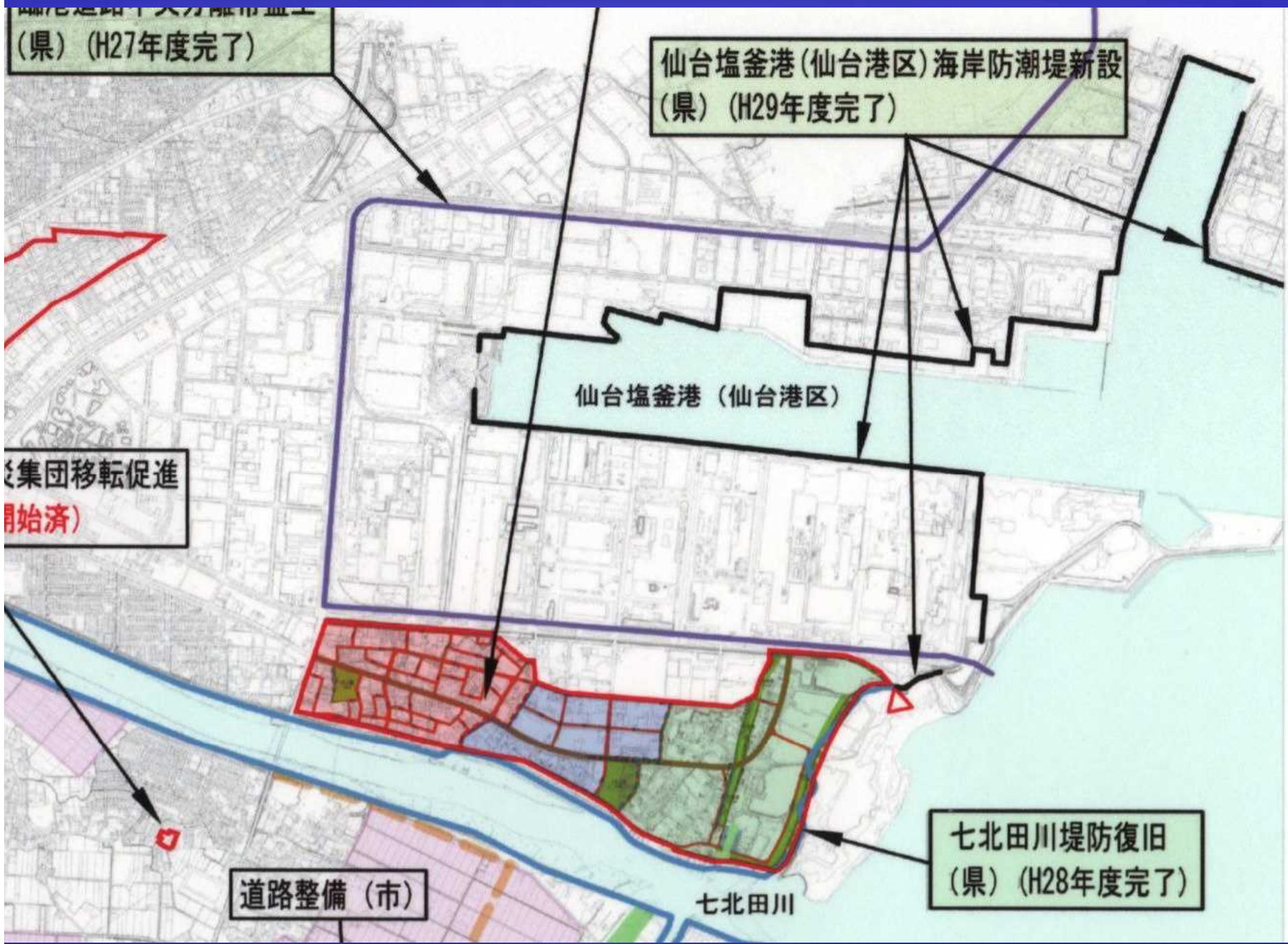
仙台塩釜港 (仙台区)

企業集団移転促進
(開始済)

七北田川堤防復旧
(県) (H28年度完了)

道路整備 (市)

七北田川



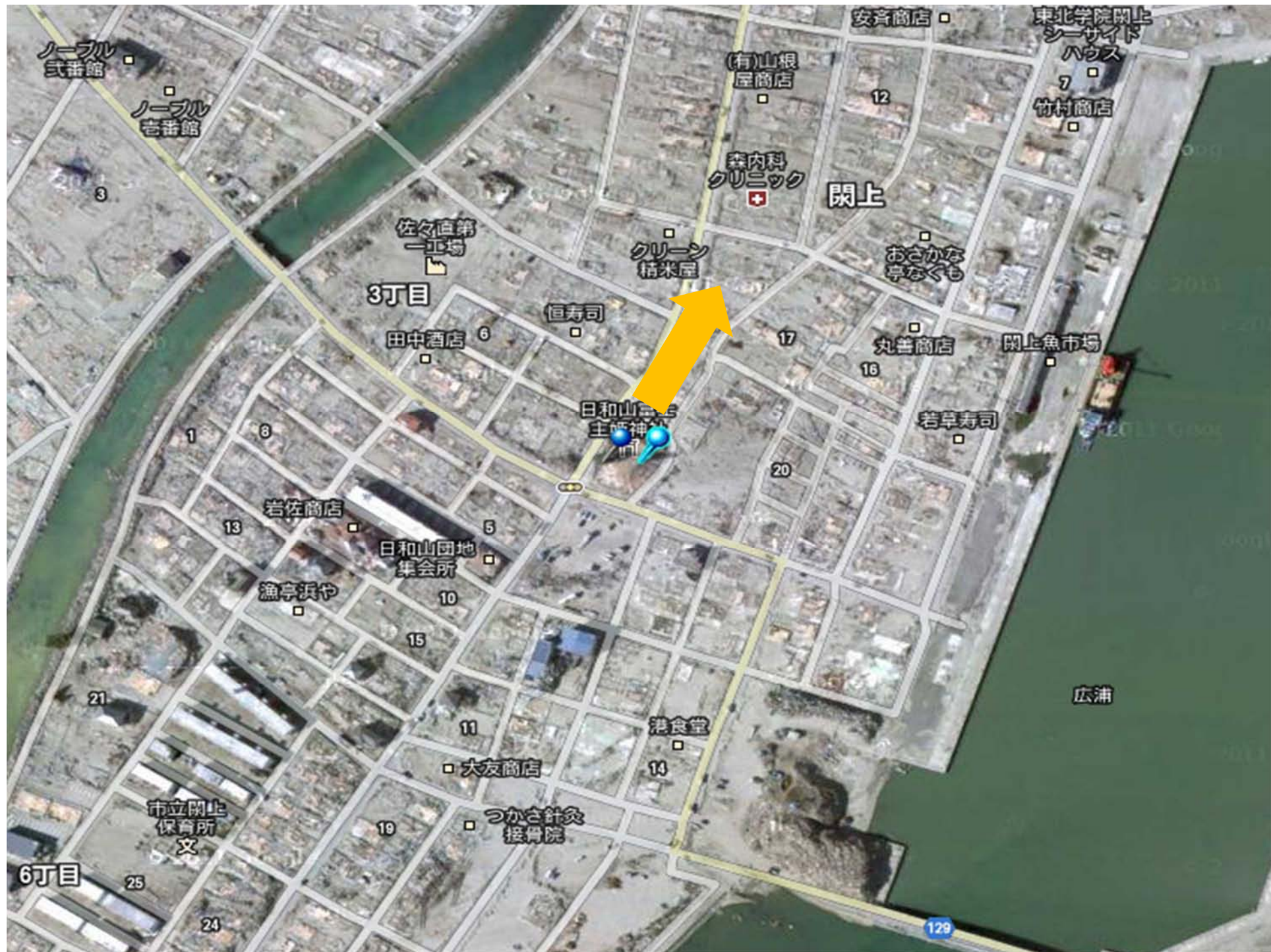
















震災の記憶

地震が来た。津浪の用心

昭和十三年三月三日午後三時三十分、東北地方に大震災が起り、震源は宮城県三陸沖にあり、震度七に達し、死者は二十万人、負傷者は四十万人、家屋全壊は二百五十万戸に達した。この震災は、我が国に未曾有の大惨事をもたらした。被災地は、津波の襲撃を受け、多くの犠牲者を出した。被災者は、生活の根拠を失い、苦境に陥った。被災地は、復興の道程を歩むことになった。被災者は、復興の道程を歩むことになった。被災者は、復興の道程を歩むことになった。

昭和十三年三月三日
阿部清蔵
阿部清蔵

阿部清蔵
阿部清蔵



地図教育フェア2014

私たちの身のまわりの環境地図作品展

地図教育研究会

期間：2014年10月25日(土)～26日(日)



環境地図教育フェア2014

第24回 私たちの身のまわりの環境地図作品展
主催：環境地図教育研究会 開催：2014年10月25日(土)～26日(日)



Thank You