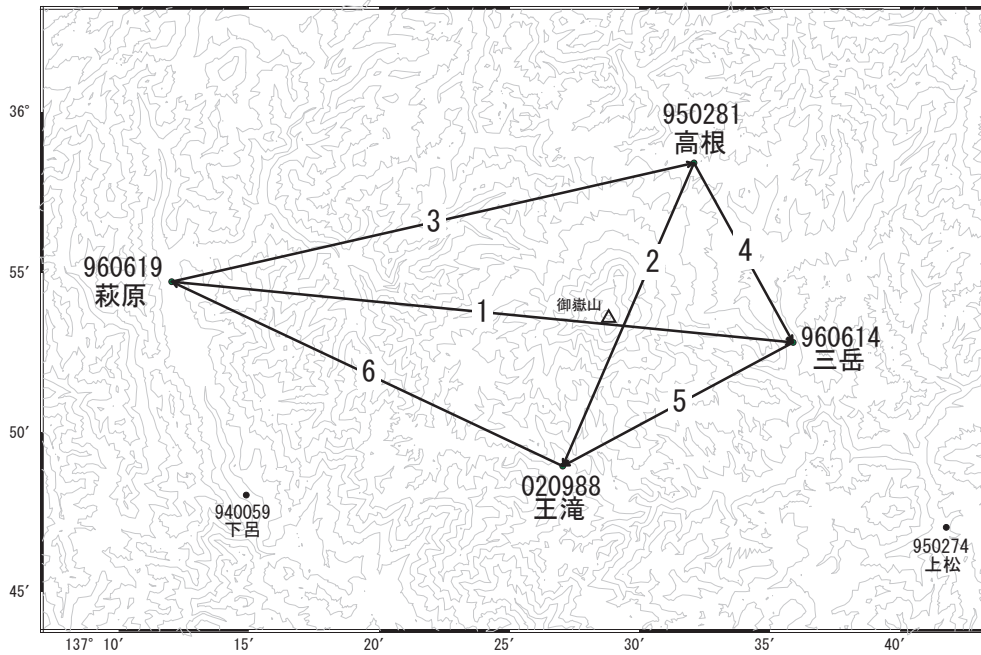


御嶽山

御嶽山を挟む基線で、2014年9月上旬頃からごくわずかな伸びと9月下旬頃からごくわずかな縮みの傾向が見られ、12月までに9月上旬頃の基線長に戻っています。

御嶽山周辺GNSS連続観測基線図



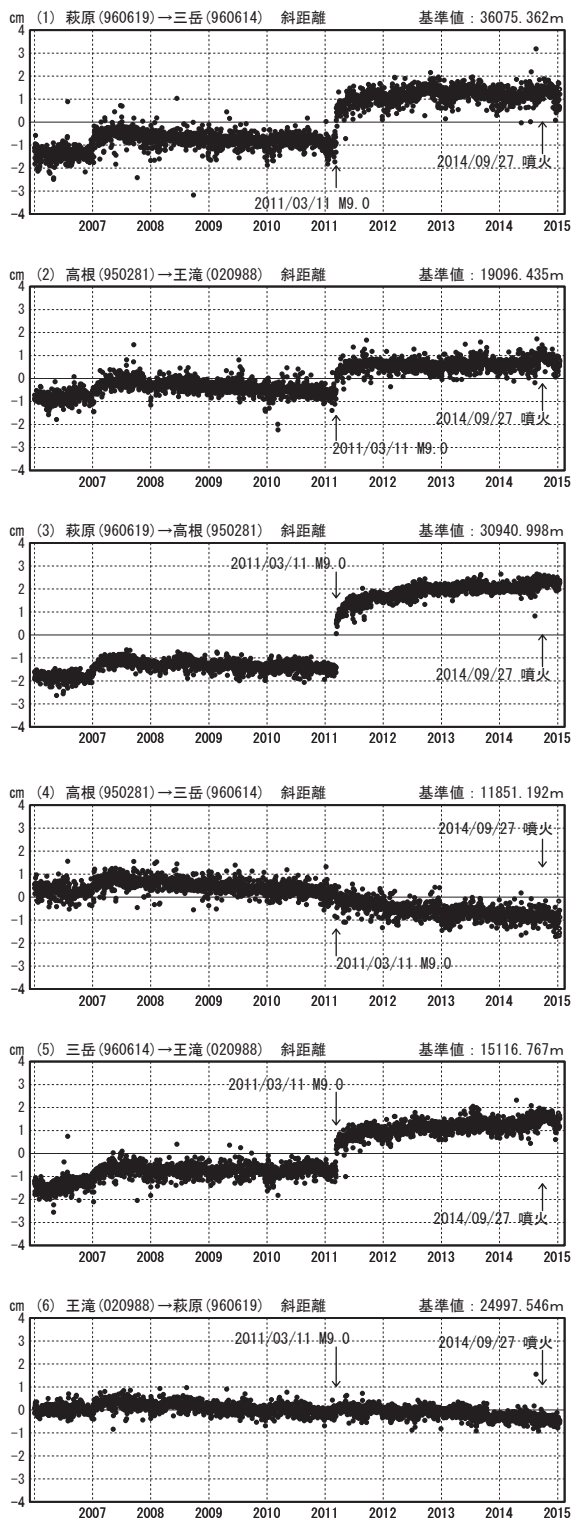
御嶽山周辺の各観測局情報

点番号	点名	日付	保守内容
020988	王滝	20040212	ピラー改造
		20121004	アンテナ・受信機交換
950281	高根	20030530	アンテナ・受信機交換
		20121130	アンテナ・受信機交換
960614	三岳	20030220	アンテナ・受信機交換
		20100113	受信機交換
		20121003	アンテナ交換
960619	萩原	20030312	アンテナ交換
		20090528	アンテナ交換
		20100113	受信機交換
		20100220	受信機交換
		20100309	受信機交換
		20100310	レドーム開閉
		20100326	レドーム開閉
20120821	アンテナ交換		

※[R3:速報解]は暫定値、電子基準点の保守等による変動は補正済み

基線変化グラフ

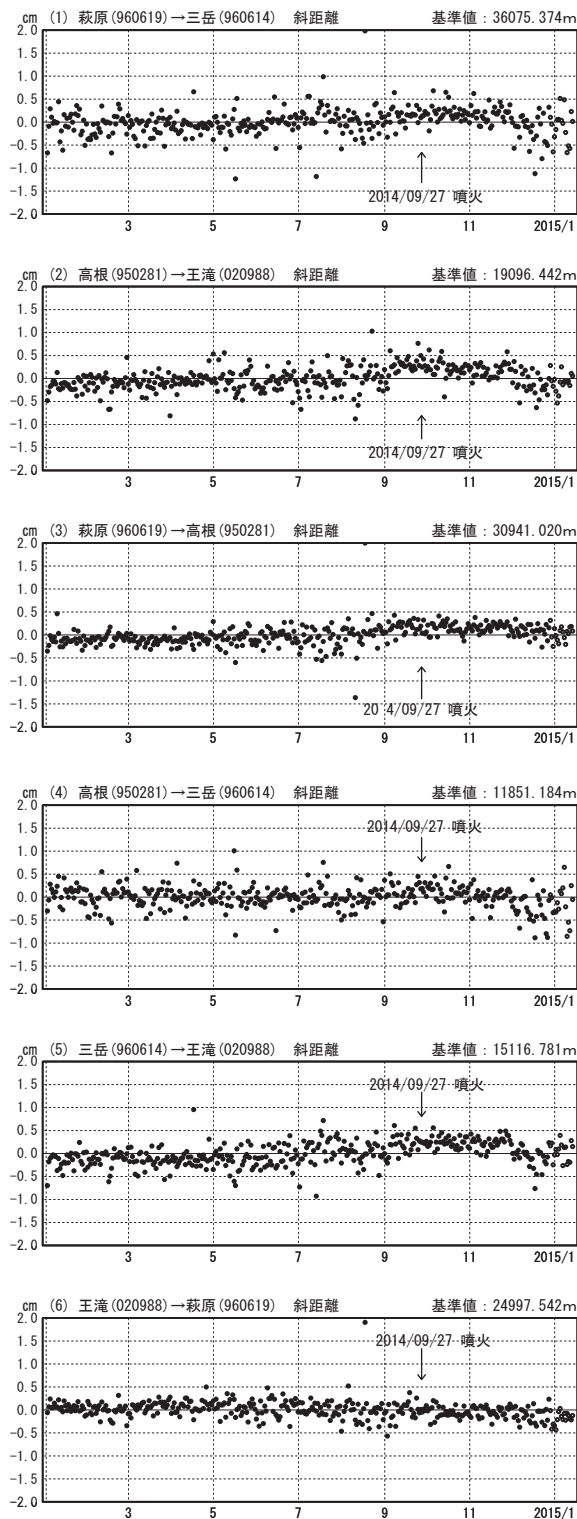
期間：2006/01/01～2015/01/13 JST



●—[F3:最終解] ○—[R3:速報解]

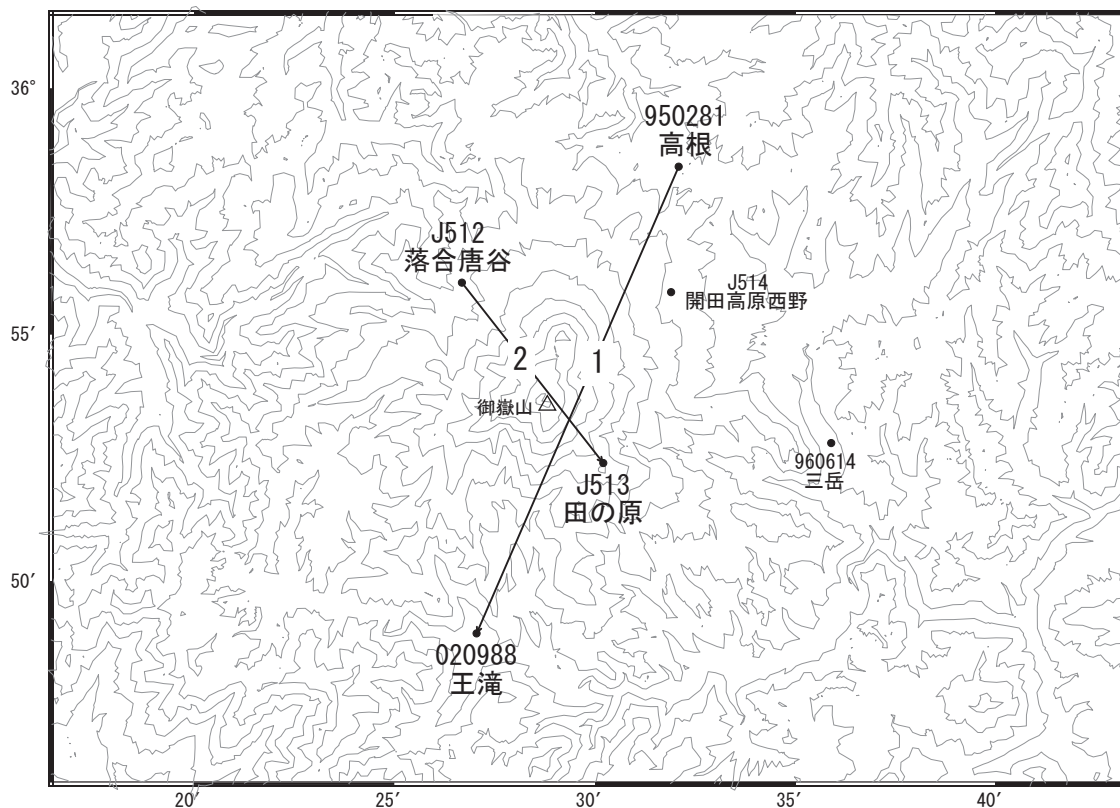
基線変化グラフ

期間：2014/01/01～2015/01/13 JST



※[R3:速報解]は暫定値、電子基準点の保守等による変動は補正済み

御嶽山周辺GNSS連続観測基線図(2)

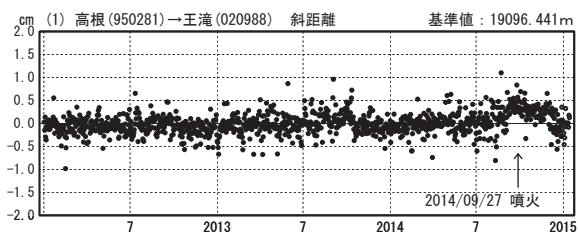


気象庁観測局情報 (2012年1月以降)

点番号	点名	日付	保守内容
J512	落合唐谷	20131107	解析方法の変更によるオフセット補正
J513	田の原	20131106	新設 (J510田の原より移転)

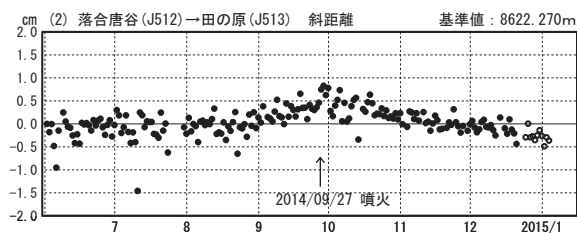
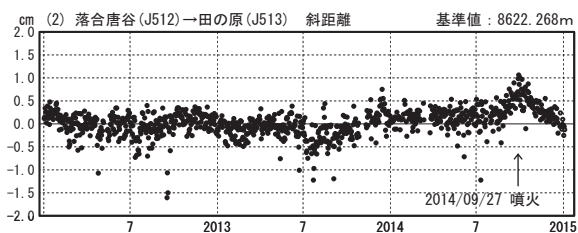
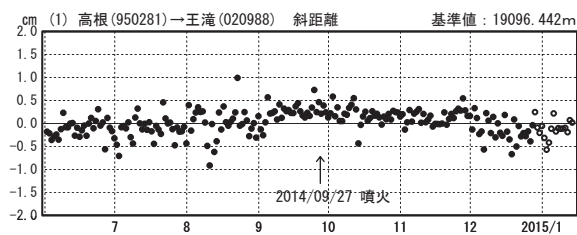
基線変化グラフ

期間: 2012/01/01~2015/01/13 JST



基線変化グラフ

期間: 2014/06/01~2015/01/13 JST



※[R3:速報解]は暫定値、電子基準点の保守等による変動は補正済み