

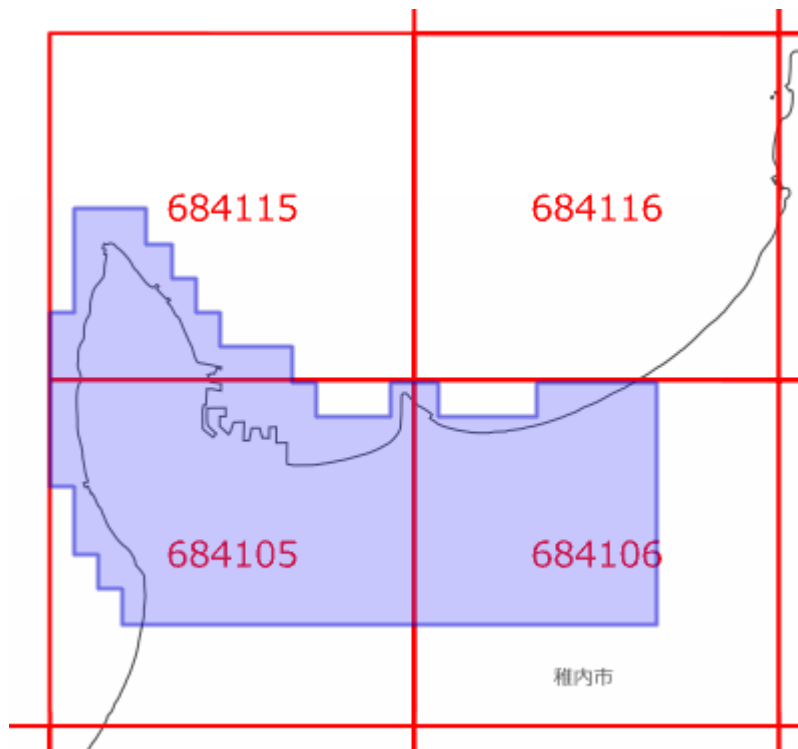




# 面的更新による概ねの更新範囲 (平成27年1月23日更新)

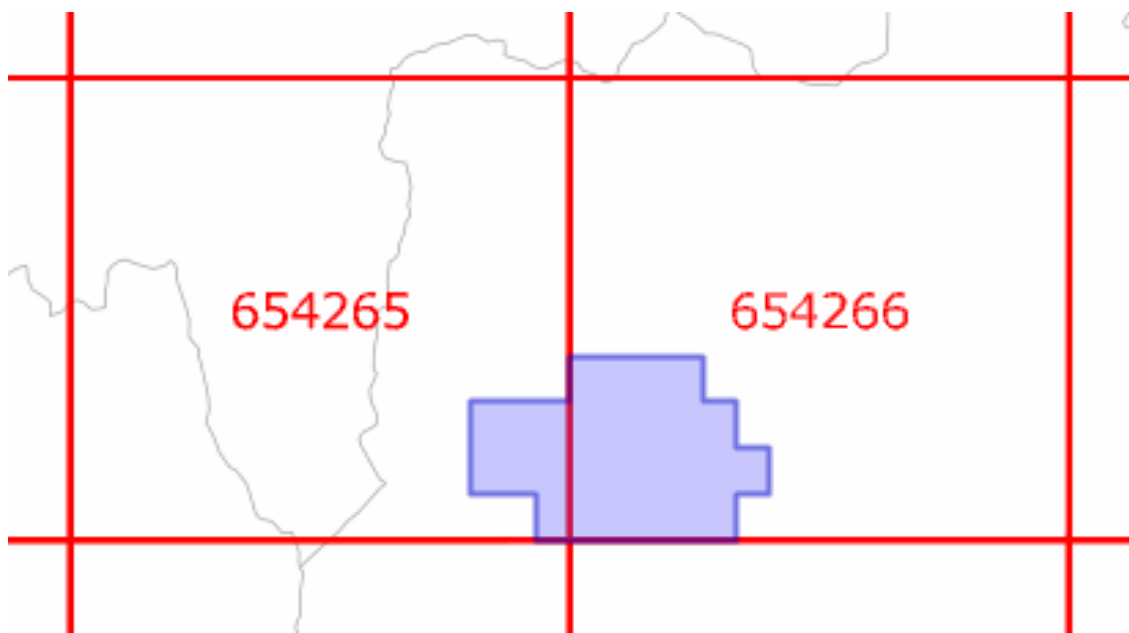
-  : 概ねの更新範囲
-  : 2次メッシュ番号



使用した原典資料	原典資料の測量年月
都市計画基図（稚内市）	平成25年4月～平成26年3月



# 面的更新による概ねの更新範囲 (平成27年1月23日更新)

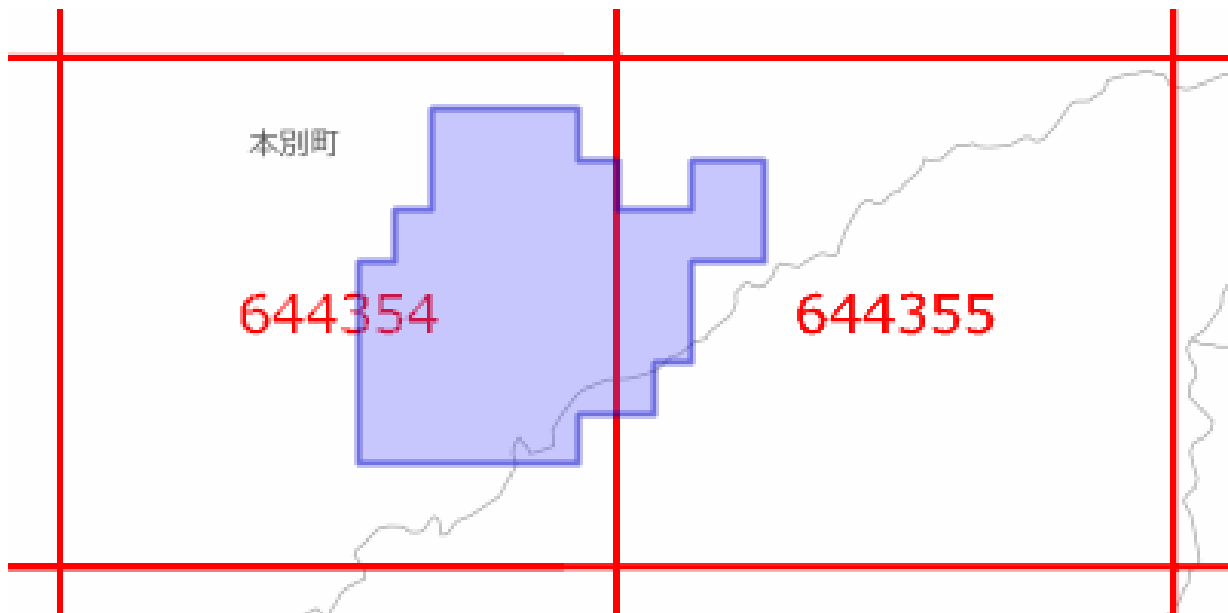
-  : 概ねの更新範囲
-  : 2次メッシュ番号



使用した原典資料	原典資料の測量年月
都市計画基図（上川町）	平成25年10月～平成26年3月



# 面的更新による概ねの更新範囲 (平成27年1月23日更新)

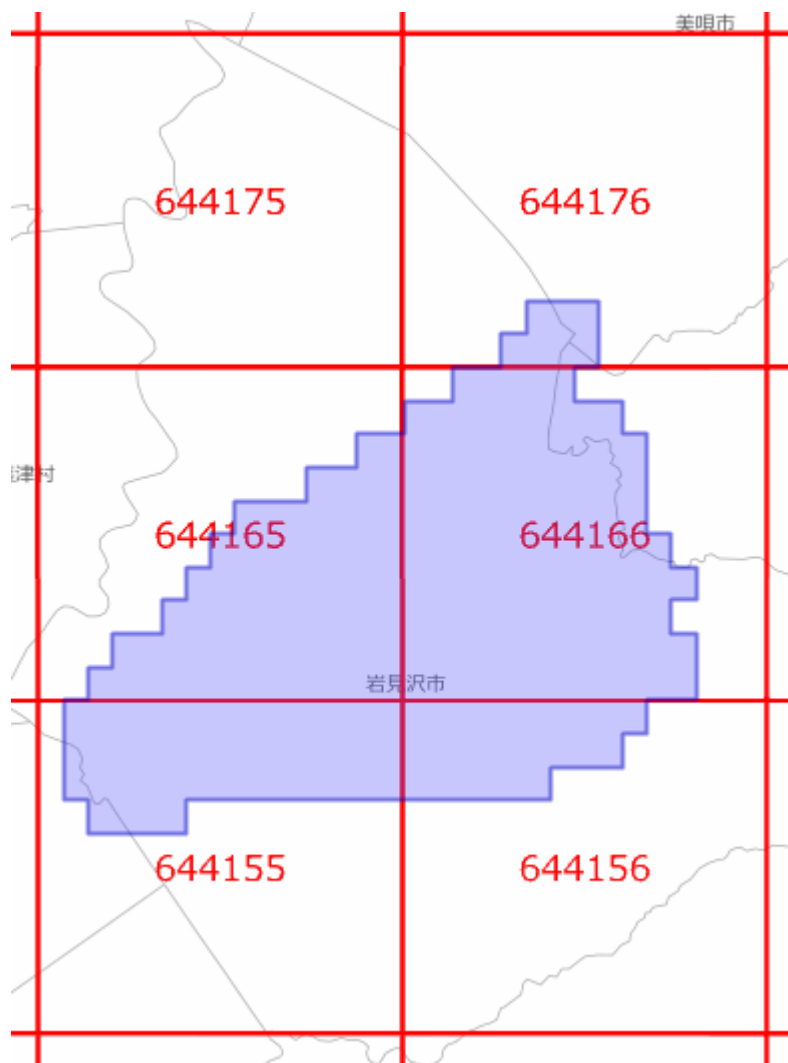
-  : 概ねの更新範囲
-  : 2次メッシュ番号



使用した原典資料	原典資料の測量年月
都市計画基図（本別町）	平成25年5月～平成26年3月

# 面的更新による概ねの更新範囲 (平成27年1月23日更新)

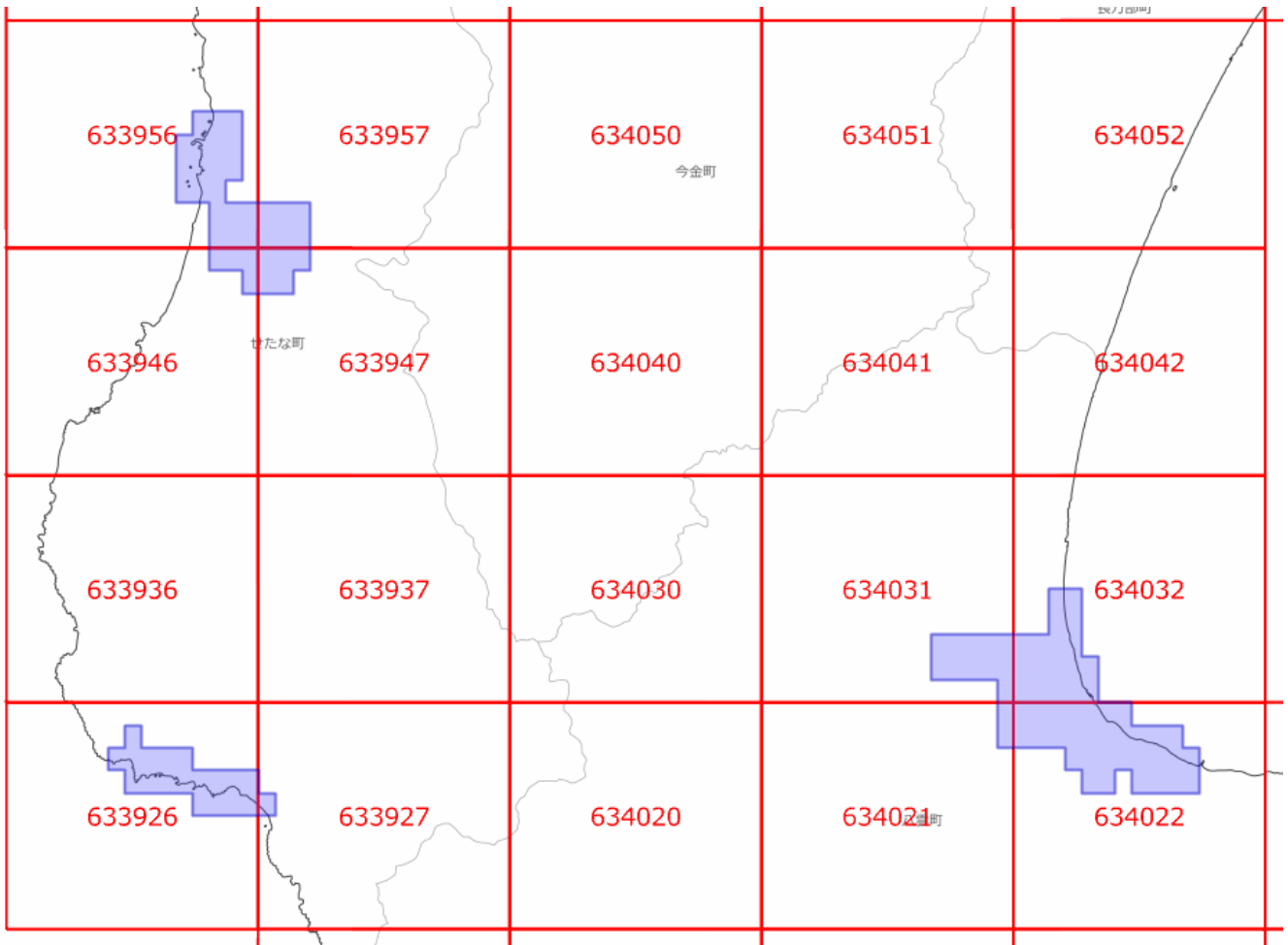
-  : 概ねの更新範囲
-  : 2次メッシュ番号



使用した原典資料	原典資料の測量年月
都市計画基図 (岩見沢市)	平成25年5月～平成26年3月



# 面的更新による概ねの更新範囲 (平成27年1月23日更新)

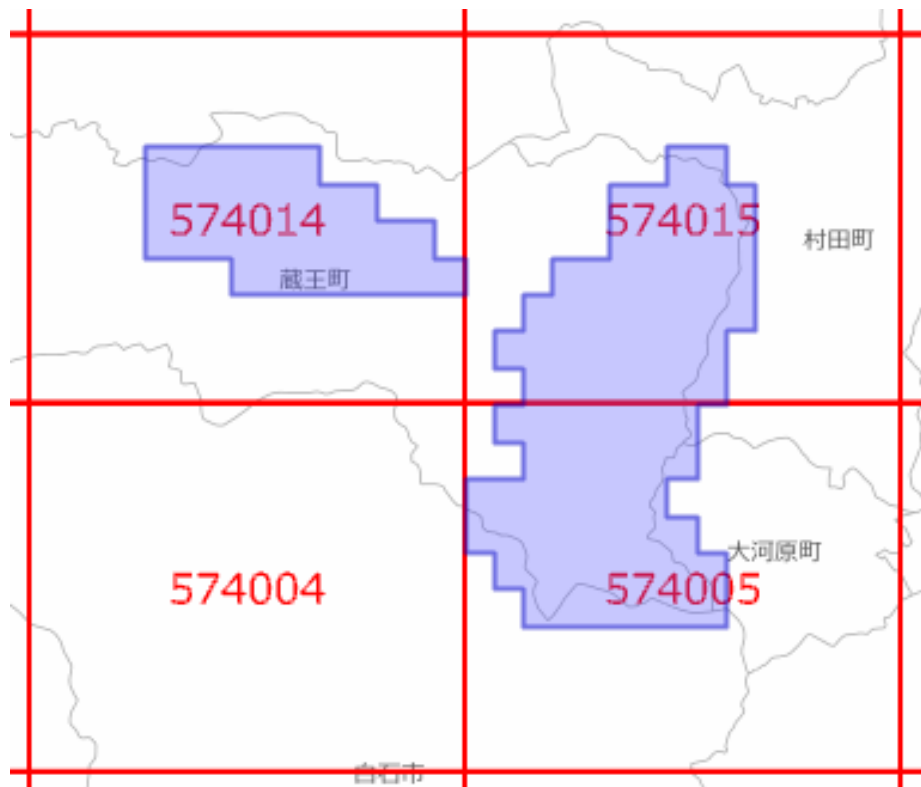
: 概ねの更新範囲  
 : 2次メッシュ番号



使用した原典資料	原典資料の測量年月
都市計画基図 (せたな町)	平成24年4月～平成25年3月
都市計画基図 (八雲町)	平成24年11月～平成25年3月



# 面的更新による概ねの更新範囲 (平成27年1月23日更新)

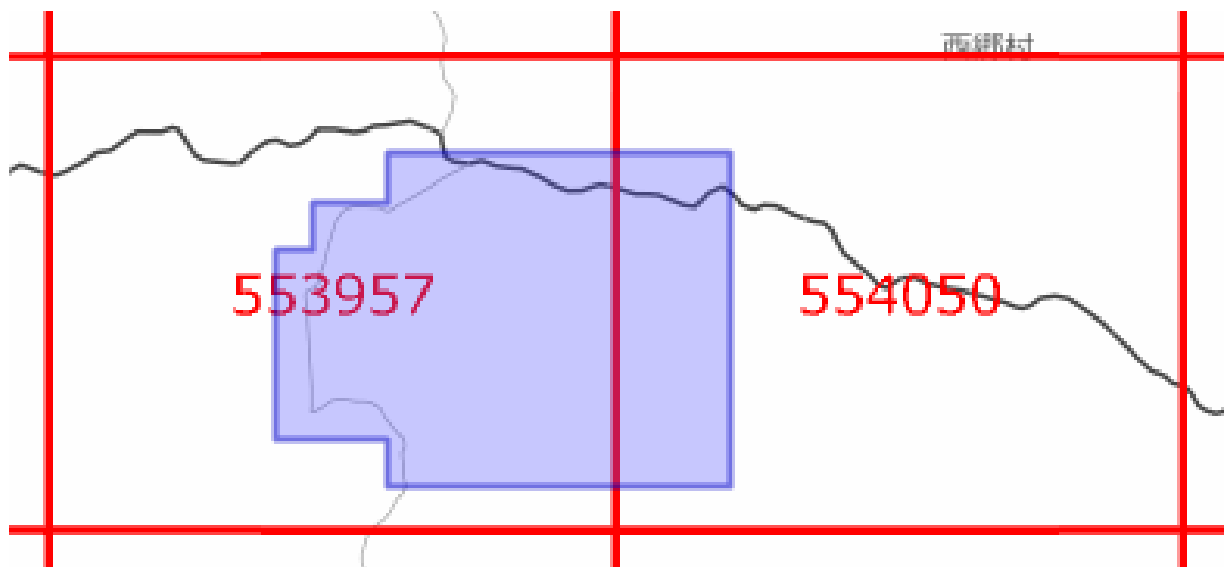
 : 概ねの更新範囲  
 : 2次メッシュ番号



使用した原典資料	原典資料の測量年月
数値写真	平成25年9月撮影



# 面的更新による概ねの更新範囲 (平成27年1月23日更新)

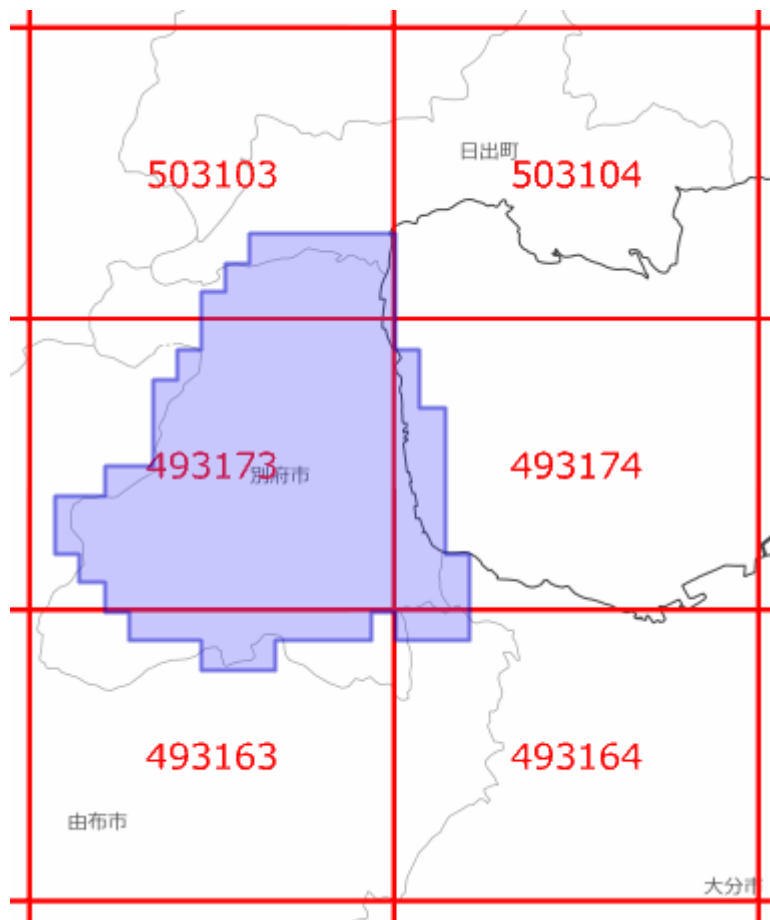
-  : 概ねの更新範囲
-  : 2次メッシュ番号



使用した原典資料	原典資料の測量年月
数値写真	平成25年9月撮影

# 面的更新による概ねの更新範囲 (平成27年1月23日更新)



-  : 概ねの更新範囲
-  : 2次メッシュ番号

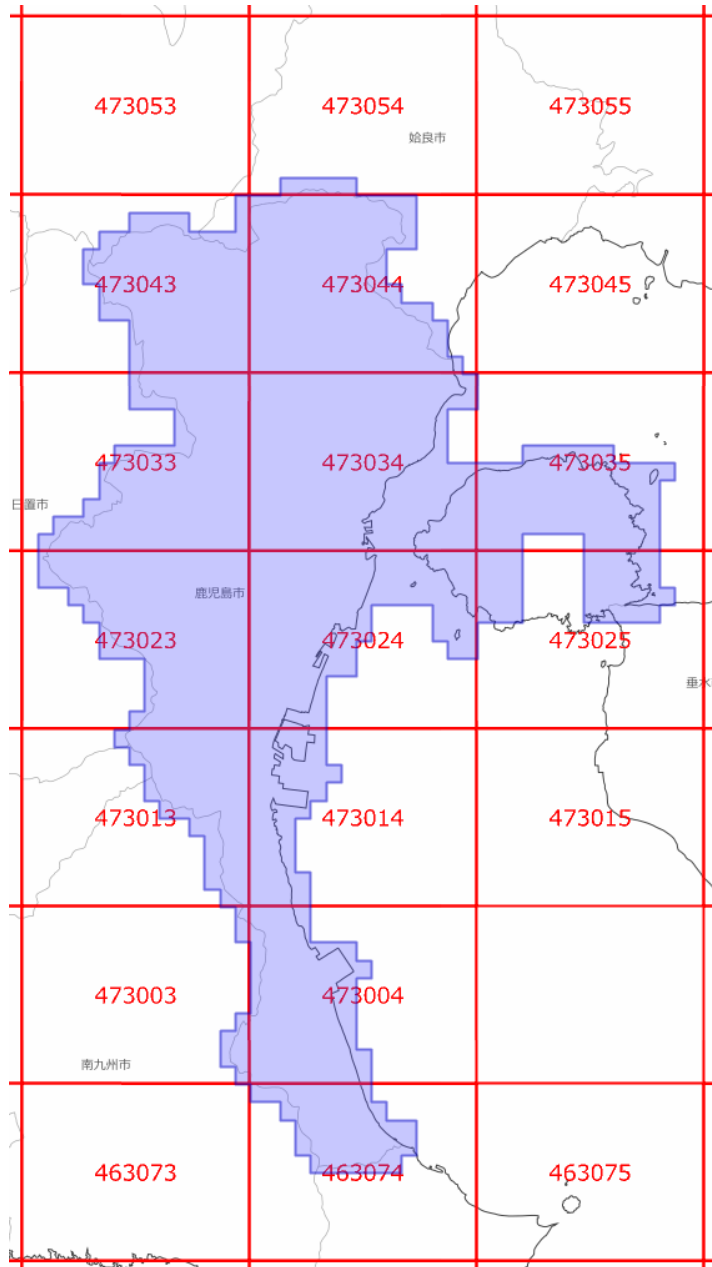


使用した原典資料	原典資料の測量年月
数値写真	平成25年6月～平成25年9月撮影



# 面的更新による概ねの更新範囲 (平成27年1月23日更新)

-  : 概ねの更新範囲
-  : 2次メッシュ番号



使用した原典資料

原典資料の測量年月

都市計画基図 (鹿児島市)

平成23年12月～平成24年12月