

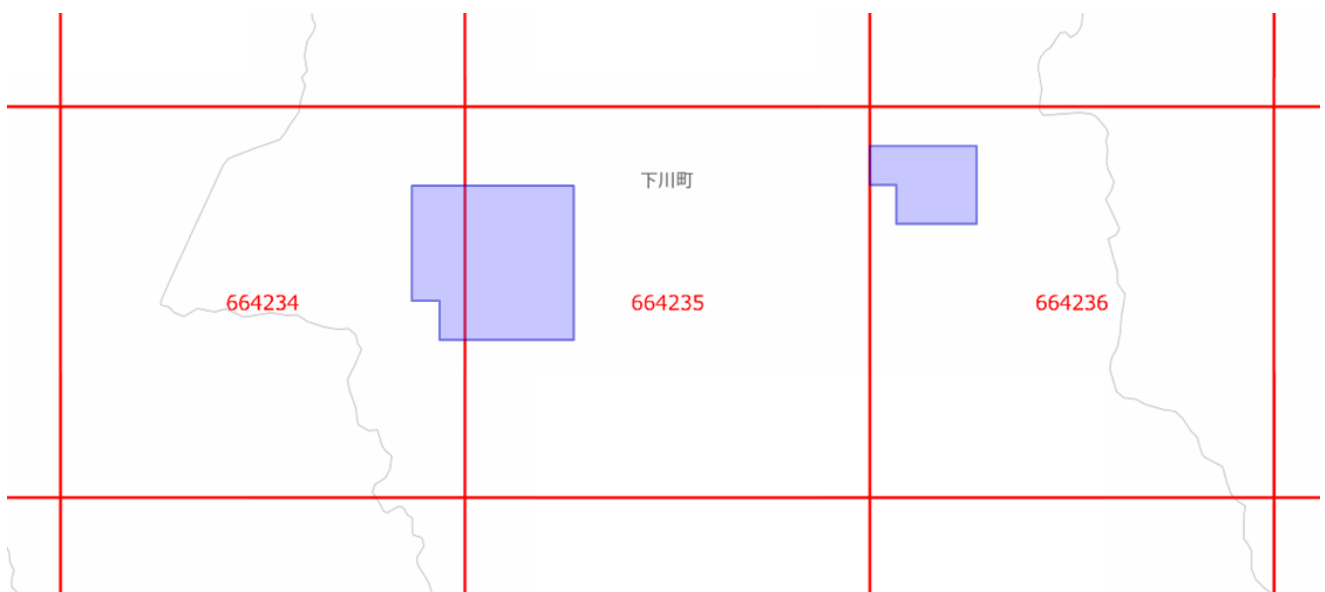




面的更新による概ねの更新範囲 (平成27年1月16日更新)

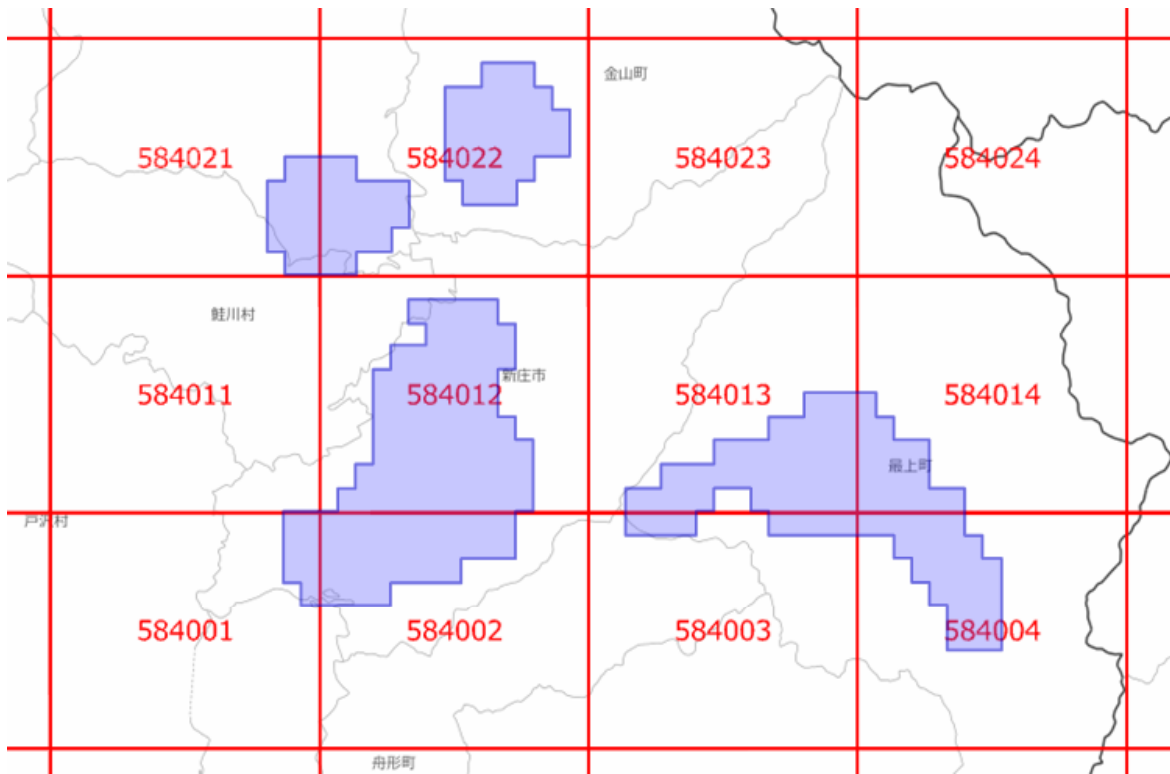
-  : 概ねの更新範囲
-  : 2次メッシュ番号



使用した原典資料	原典資料の測量年月
数値地形図（下川町）	平成25年7月～平成25年12月

面的更新による概ねの更新範囲 (平成27年1月16日更新)

 : 概ねの更新範囲
 : 2次メッシュ番号




使用した原典資料


数値写真

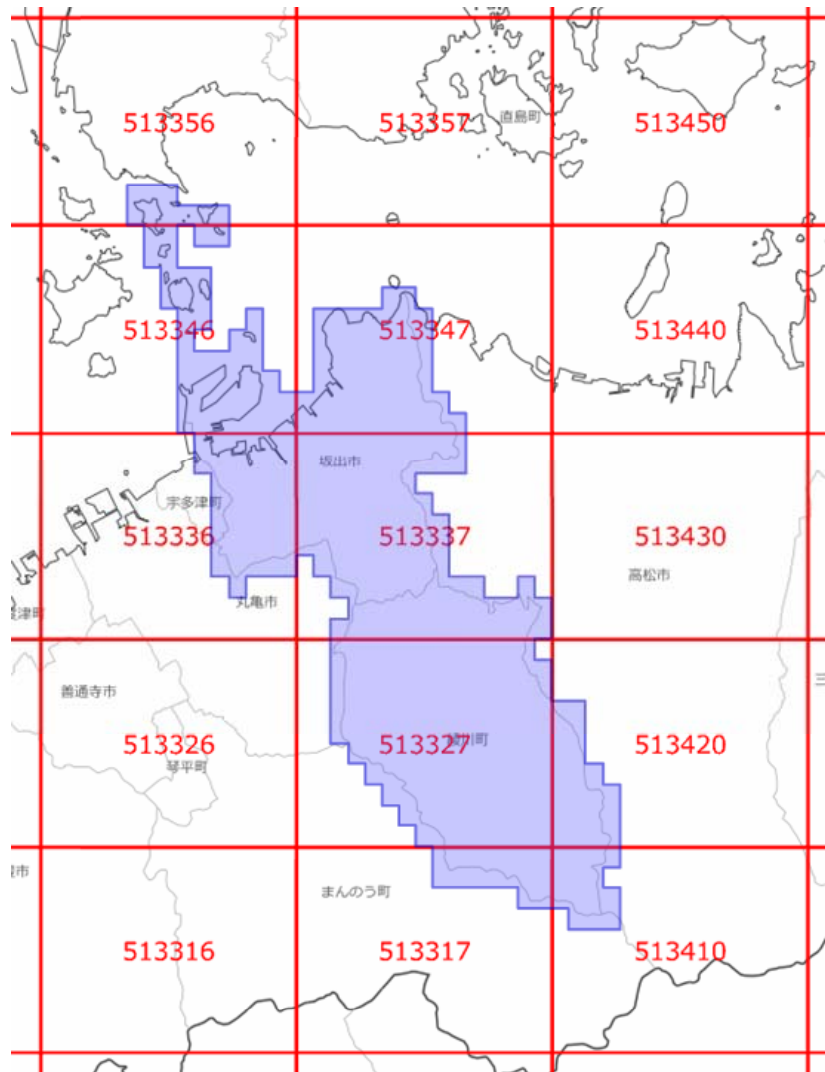
原典資料の測量年月

平成25年9月~平成25年11月撮影

面的更新による概ねの更新範囲 (平成27年1月16日更新)



 : 概ねの更新範囲

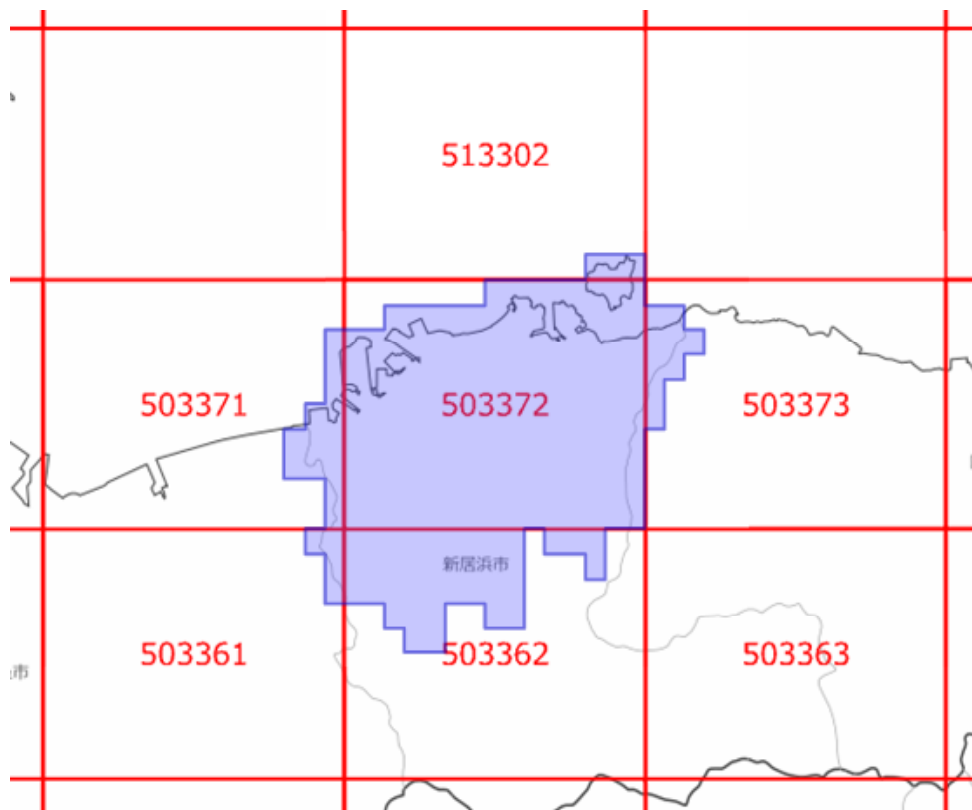
 : 2次メッシュ番号



使用した原典資料	原典資料の測量年月
都市計画基図 (坂出市)	平成24年6月~平成25年3月
都市計画基図 (綾川町)	平成24年3月~平成24年8月

面的更新による概ねの更新範囲 (平成27年1月16日更新)

 : 概ねの更新範囲
 : 2次メッシュ番号





使用した原典資料

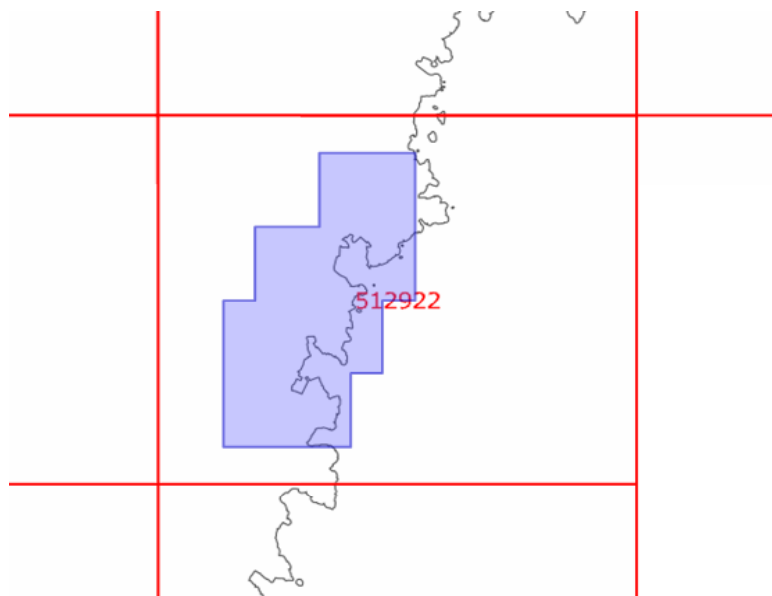
都市計画基図（新居浜市）

原典資料の測量年月

平成24年8月～平成25年3月



面的更新による概ねの更新範囲 (平成27年1月16日更新)

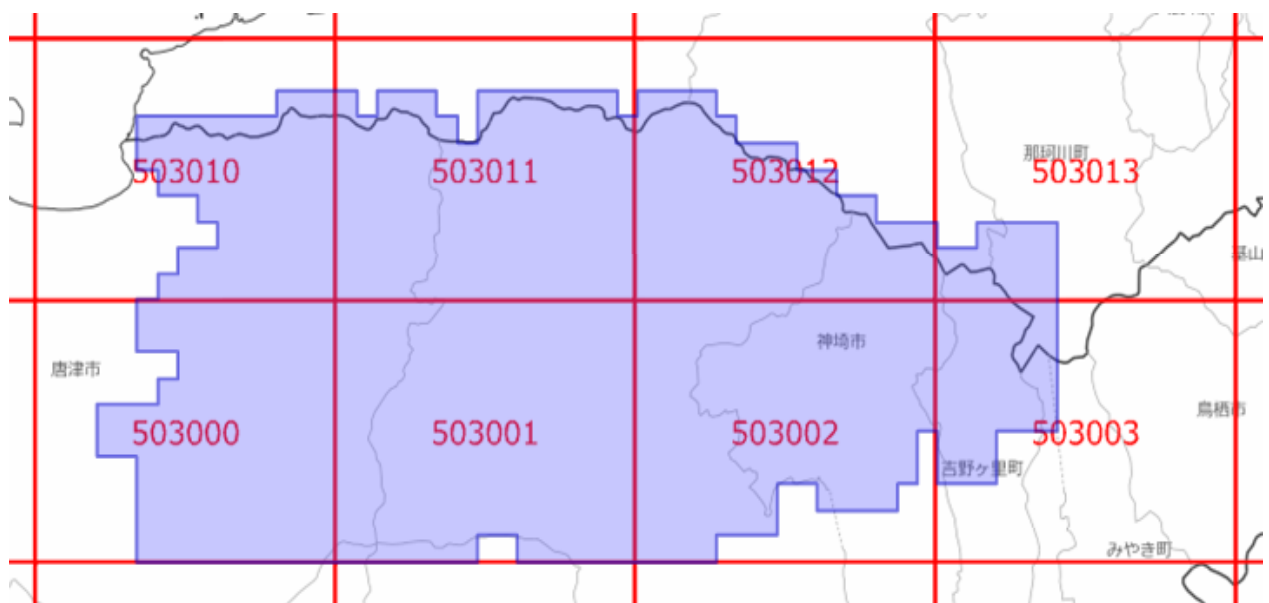
-  : 概ねの更新範囲
-  : 2次メッシュ番号



使用した原典資料	原典資料の測量年月
都市計画基図（対馬市）	平成20年10月～平成21年3月



面的更新による概ねの更新範囲 (平成27年1月16日更新)

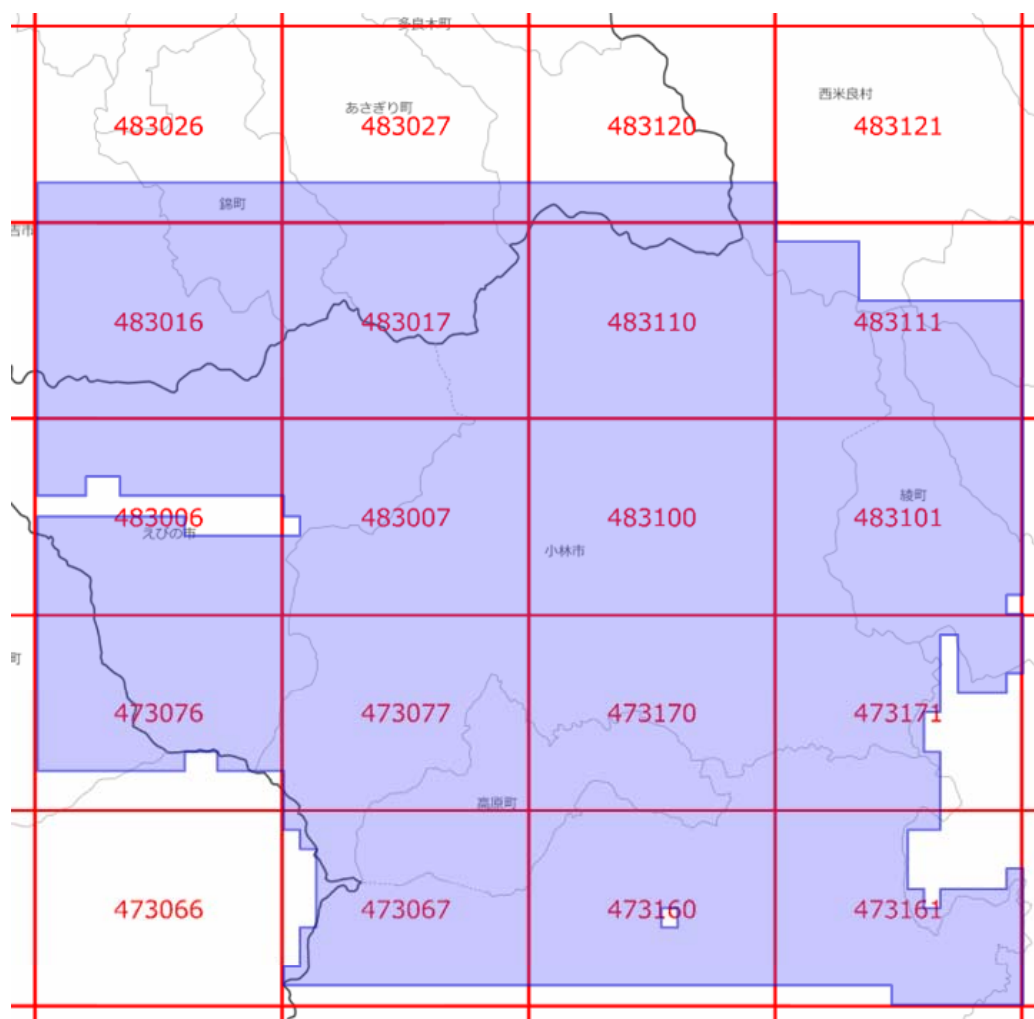
-  : 概ねの更新範囲
-  : 2次メッシュ番号



使用した原典資料	原典資料の測量年月
数値写真	平成25年9月撮影

面的更新による概ねの更新範囲 (平成27年1月16日更新)

 : 概ねの更新範囲
 : 2次メッシュ番号





使用した原典資料

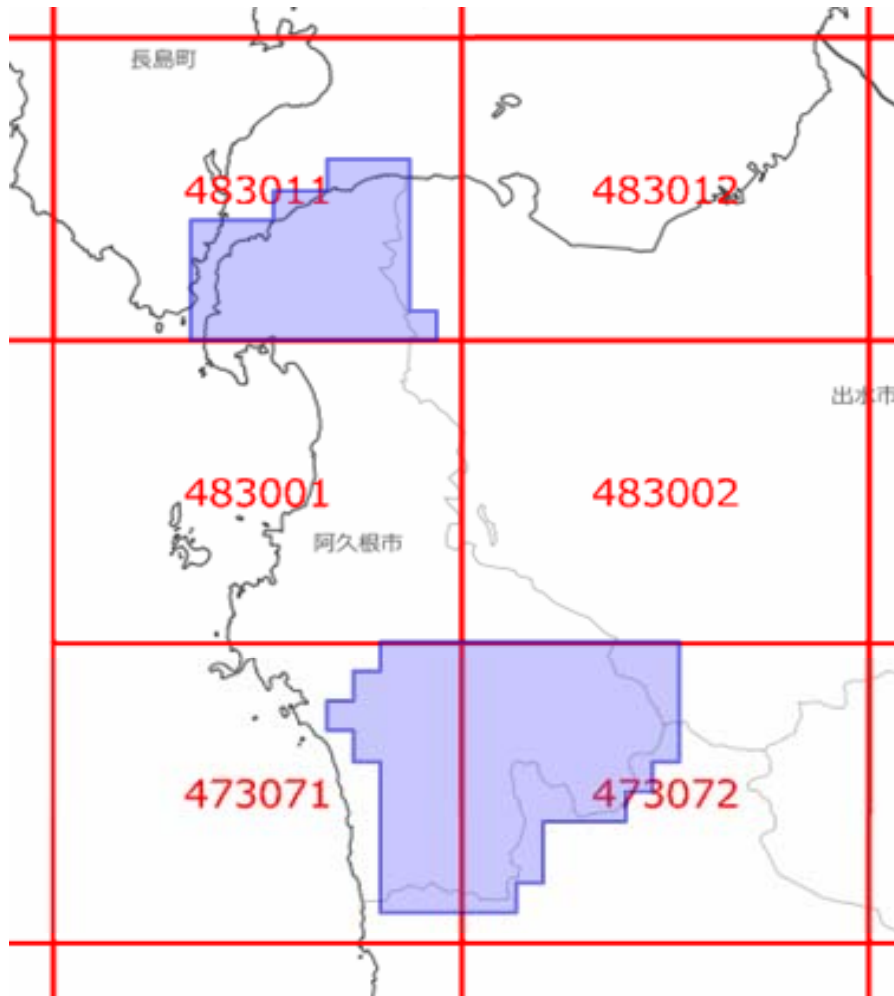
原典資料の測量年月

数値写真

平成23年5月~平成23年11月撮影

面的更新による概ねの更新範囲 (平成27年1月16日更新)

 : 概ねの更新範囲
 : 2次メッシュ番号



使用した原典資料

数値写真

原典資料の測量年月

平成25年9月撮影