

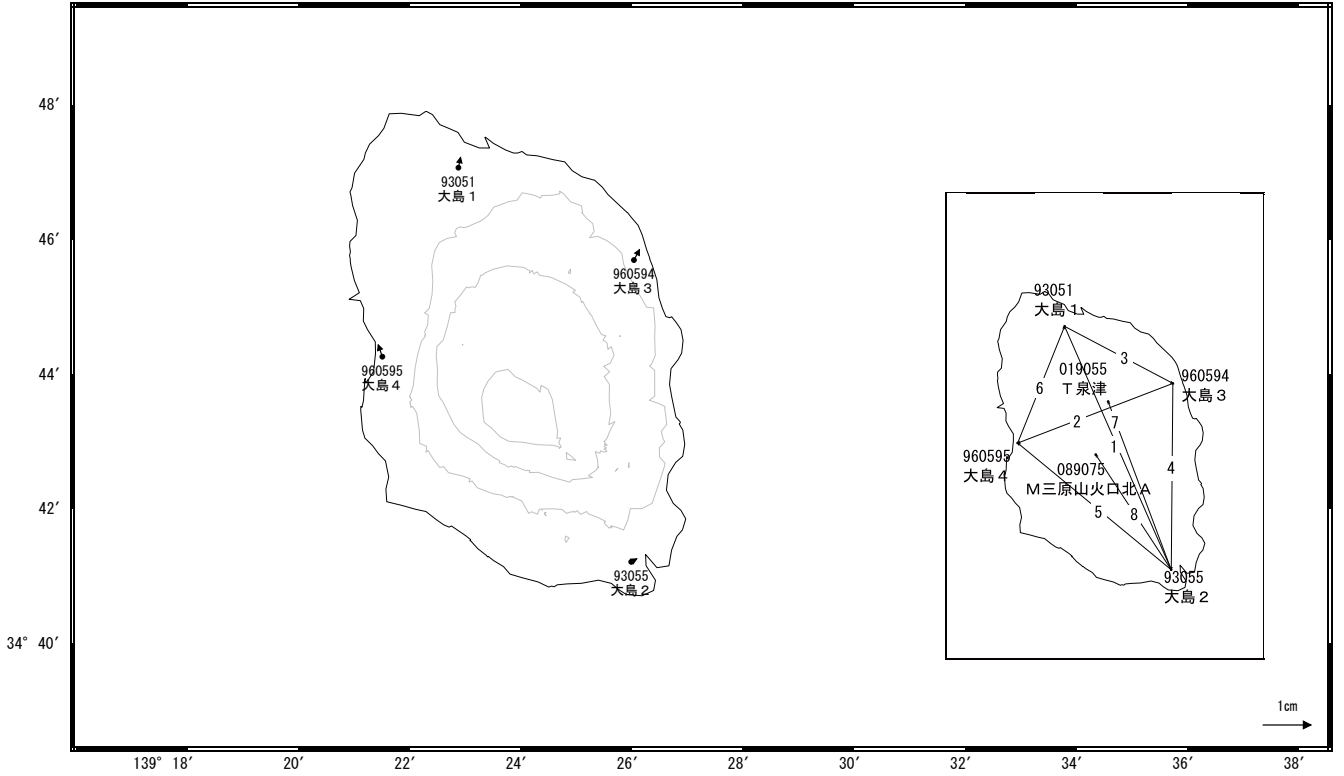
伊豆大島周辺の地殻変動

—GNSS連続観測結果—

伊豆大島では、2013年4月頃からの縮みの傾向、同年8月頃から伸びの傾向が見られます。2014年7月28日頃に「大島1」でわずかな北西向きの地殻変動が見られます。

基準期間: 2014/09/16~2014/09/25 [F3: 最終解]
比較期間: 2014/10/16~2014/10/25 [R3: 速報解]

地殻変動(水平)

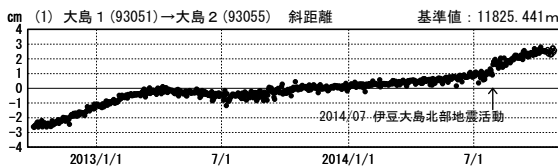


☆ 固定局: 南伊豆2 (93086)

国土地理院

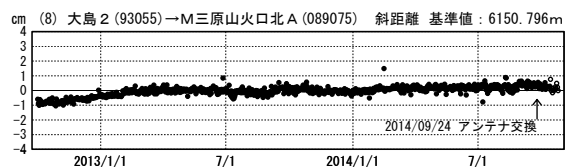
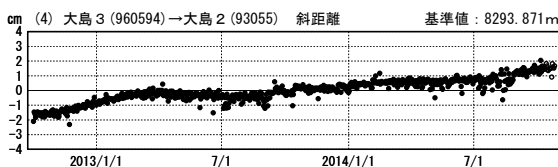
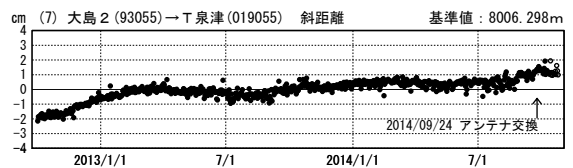
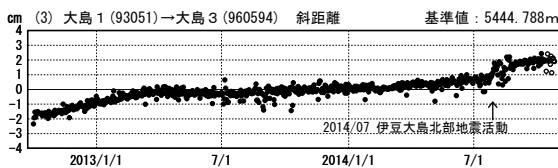
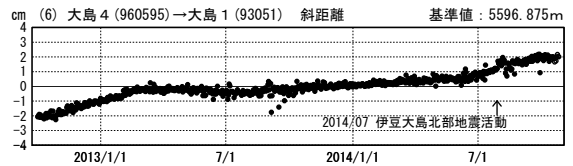
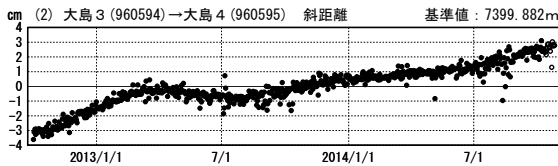
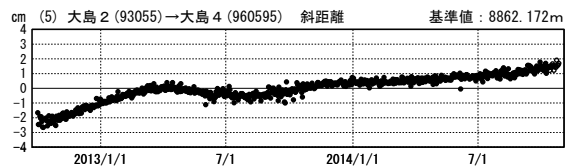
基線変化グラフ

期間: 2012/10/01~2014/10/25 JST



基線変化グラフ

期間: 2012/10/01~2014/10/25 JST



●—[F3: 最終解] ○—[R3: 速報解]

国土地理院