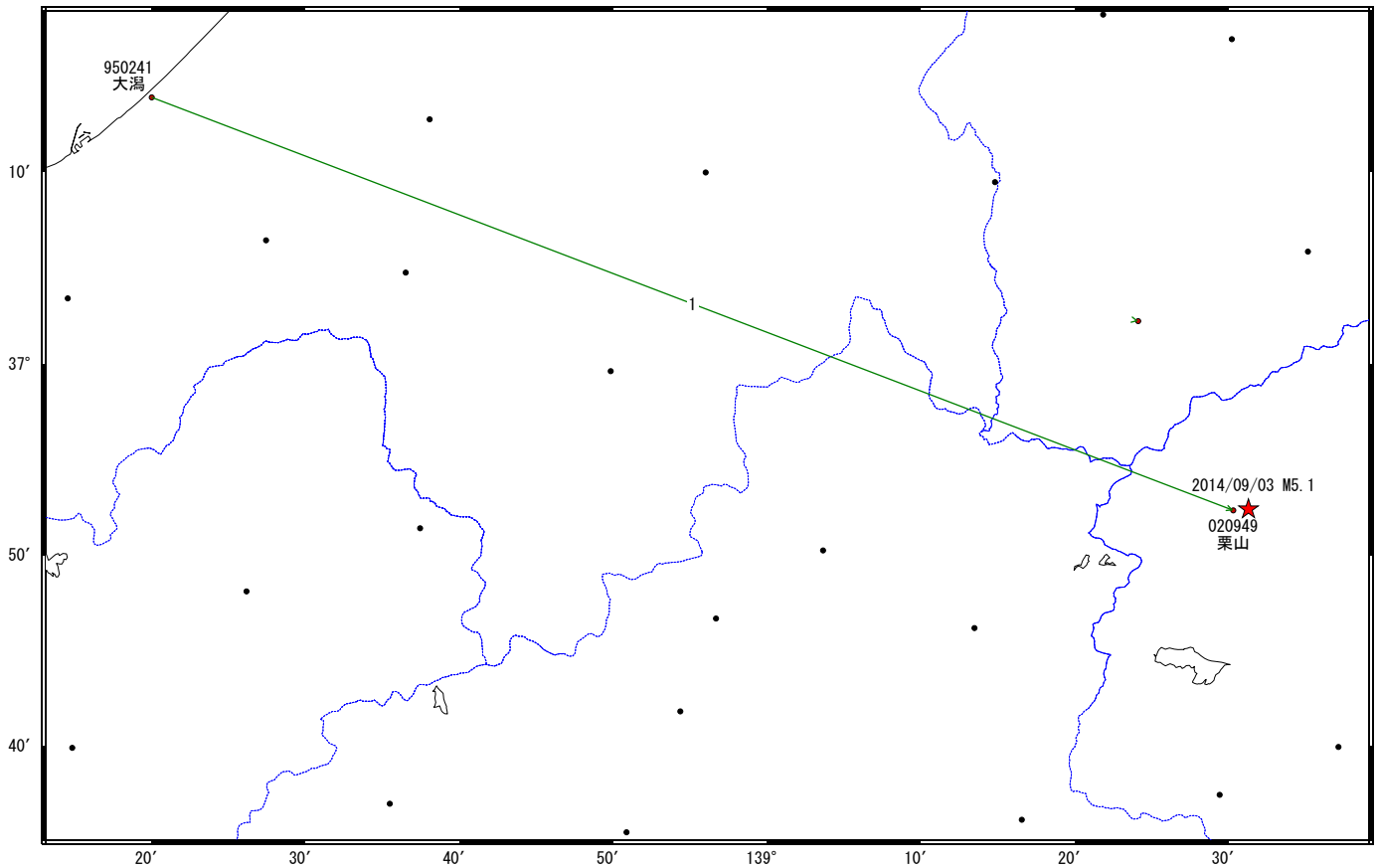


# 栃木県北部の地震(9月3日 M5.1(暫定値))前後の観測データ

暫定

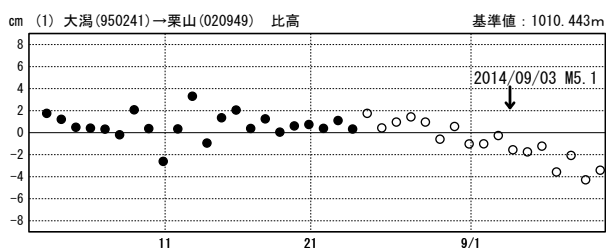
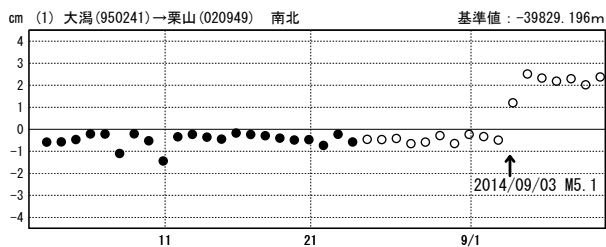
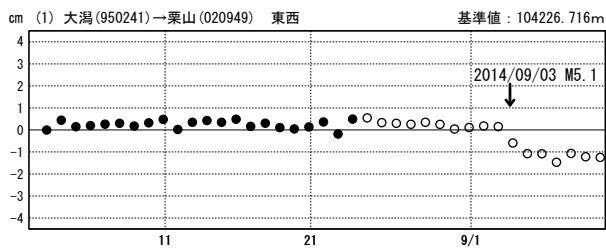
この地震に伴う明確な地殻変動は見られない。

## 基線図



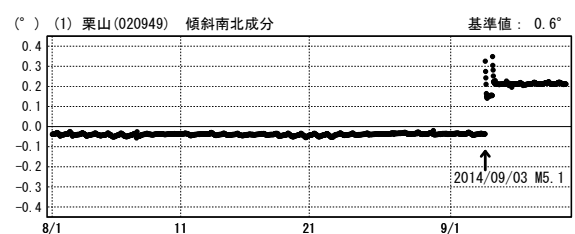
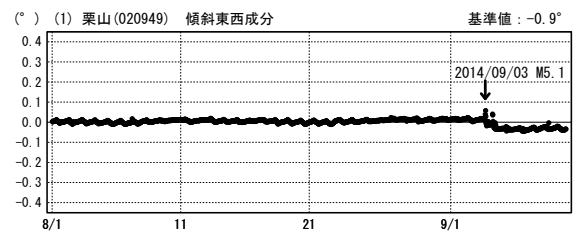
## 成分変化グラフ

期間: 2014/08/02~2014/09/09 JST



## 傾斜変化グラフ

期間: 2014/08/01~2014/09/09 JST



※「栗山」の変化は、傾斜計による観測及び現地調査の結果、地震に伴う電子基準点の傾斜によるものとほぼ一致する。

●—[F3:最終解] ○—[R3:速報解]