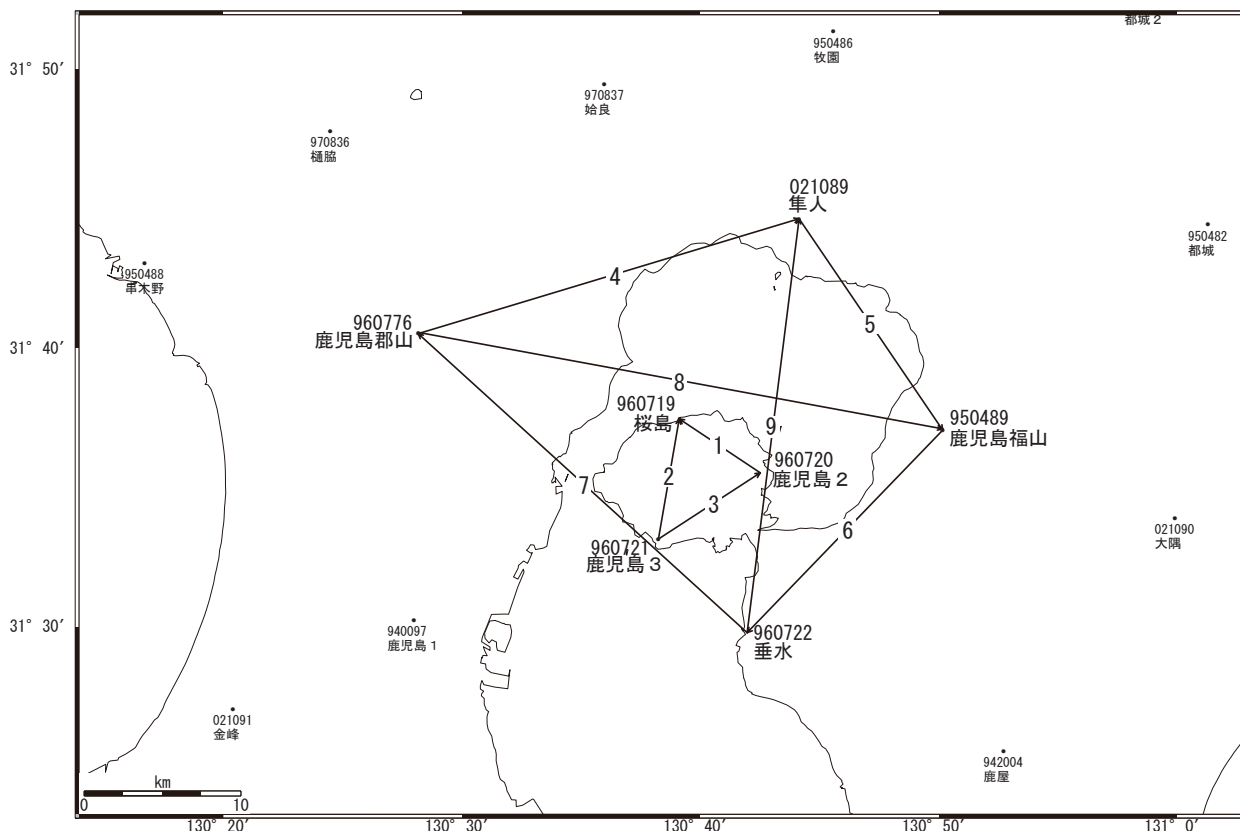


桜島周辺の地殻変動

—GNSS連続観測結果—

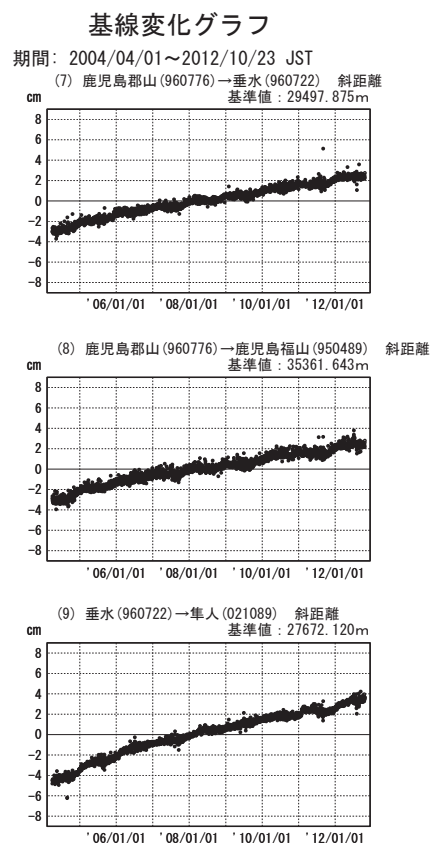
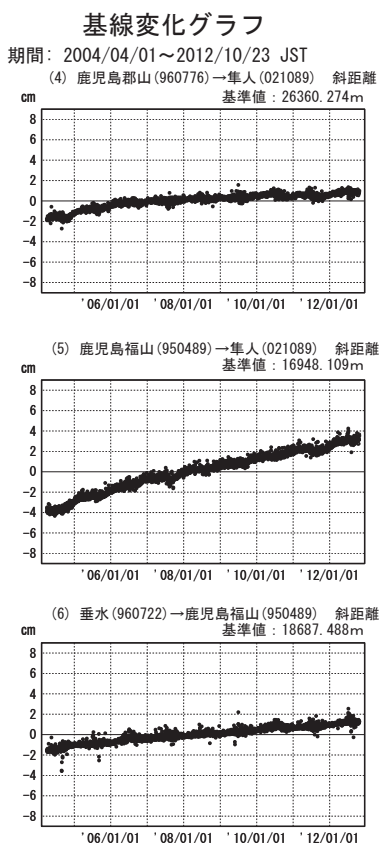
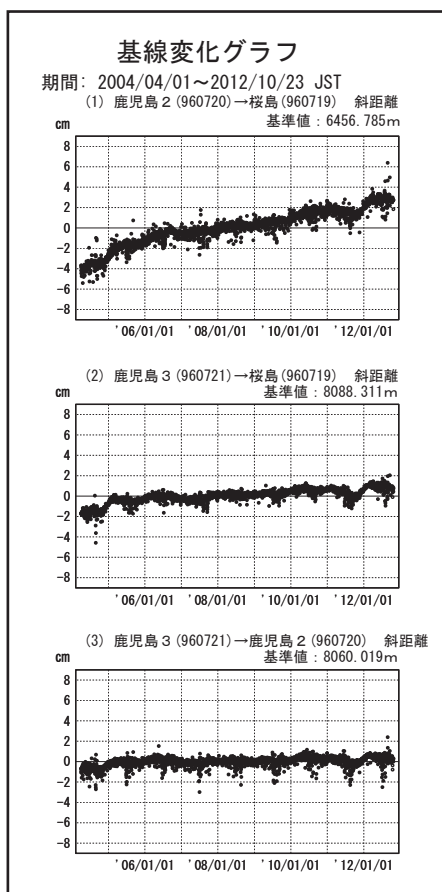
桜島周辺では、鹿児島(錦江)湾を挟む基線で、長期的な伸びの傾向が見られています。桜島島内の基線では、2011年11月頃から伸びの傾向が見られていましたが、2012年7月頃から伸びの傾向は鈍化しています。

桜島周辺 GNSS連続観測基線図



国土地理院

島内基線

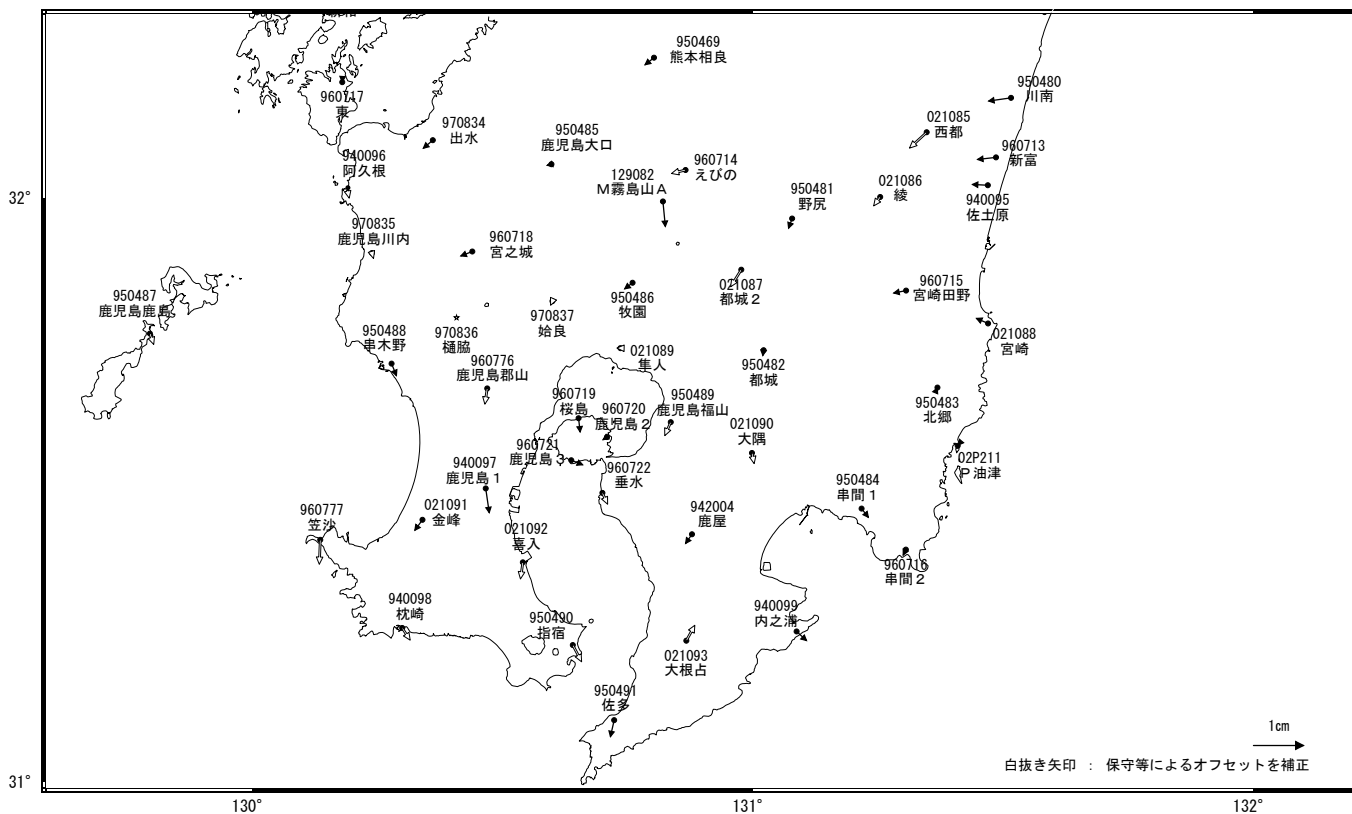


●—[F3:最終解] ○—[R3:速報解]

国土地理院

地殻変動(水平) (2012年7月~2012年10月)

基準期間:2012/07/14~2012/07/23[F3:最終解]
比較期間:2012/10/14~2012/10/23[R3:速報解]

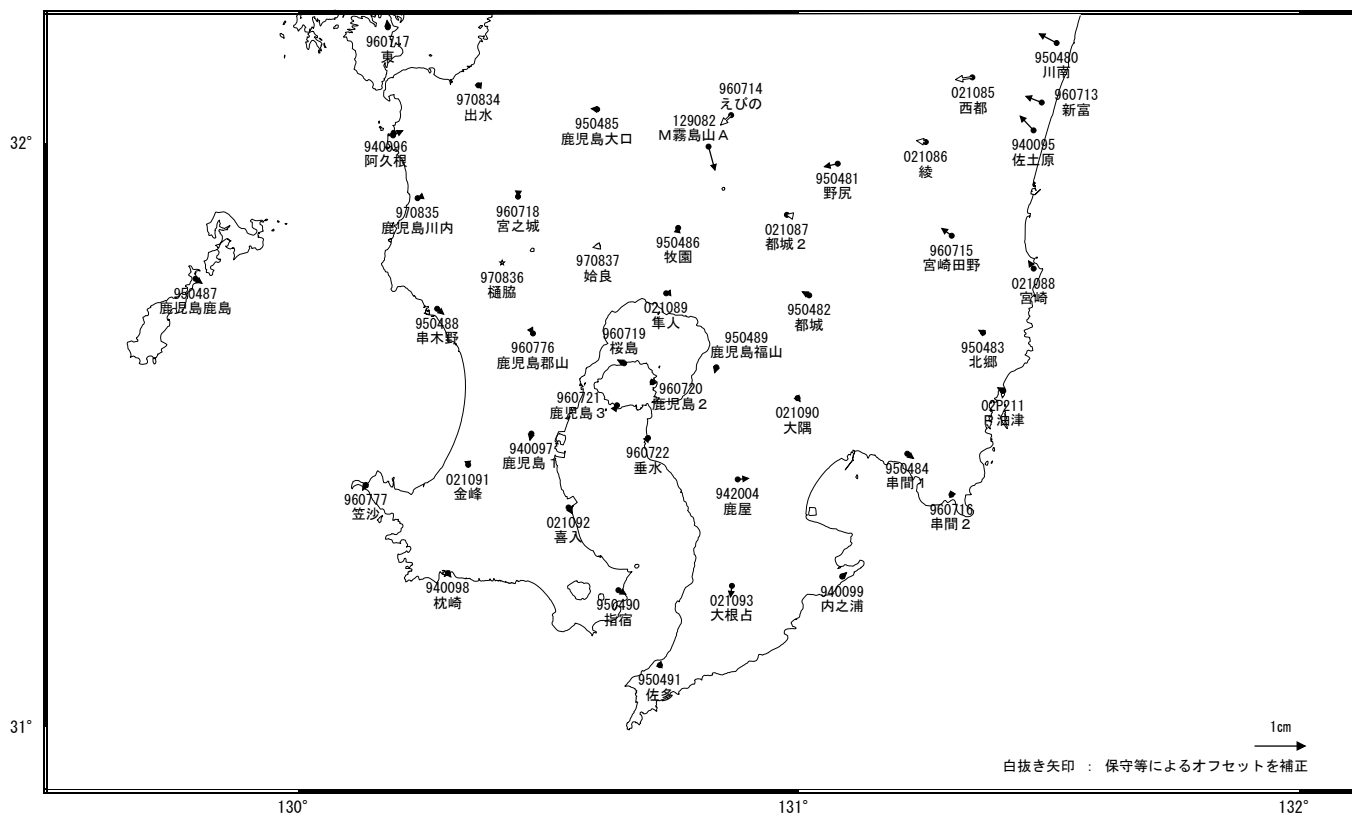


☆ 固定局: 樋脇(970836)

国土地理院

地殻変動(水平) (2012年6月~2012年9月)

基準期間:2012/06/14~2012/06/23[F3:最終解]
比較期間:2012/09/14~2012/09/23[F3:最終解]



☆ 固定局: 樋脇(970836)

国土地理院