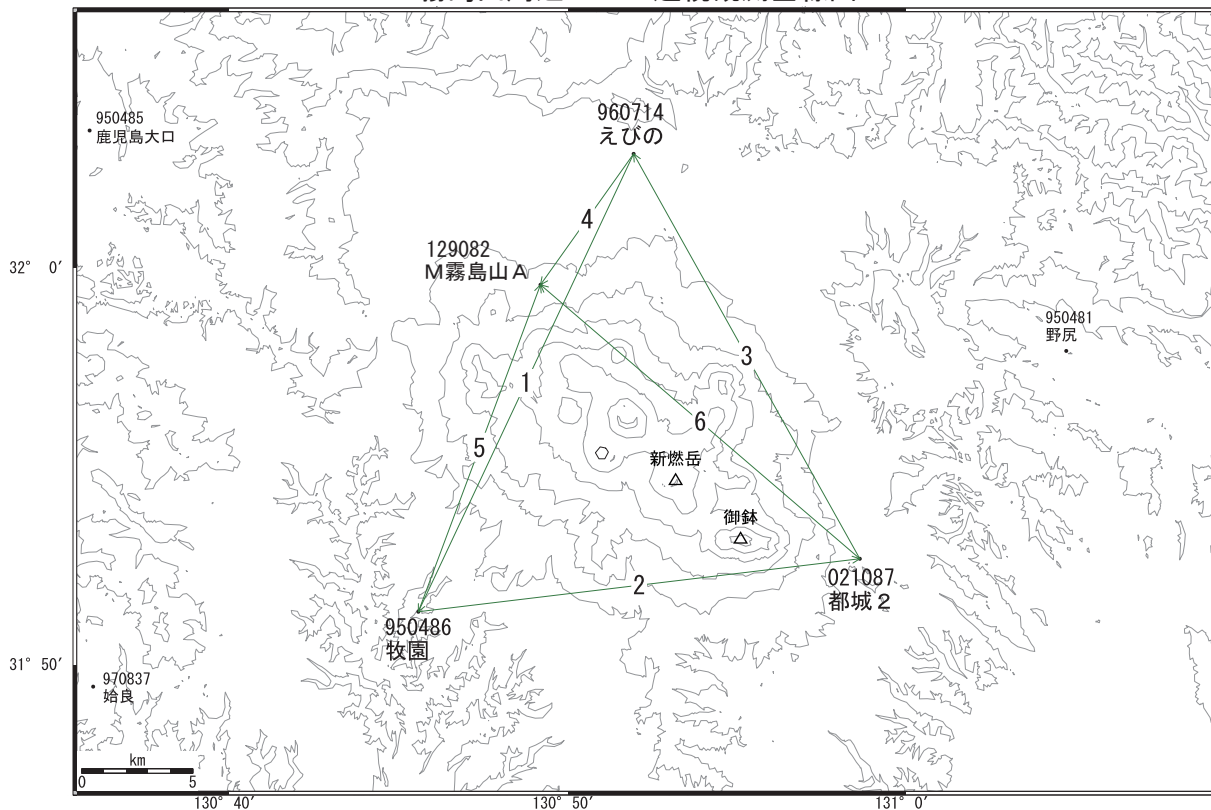


霧島山周辺の地殻変動

—GNSS連続観測結果—

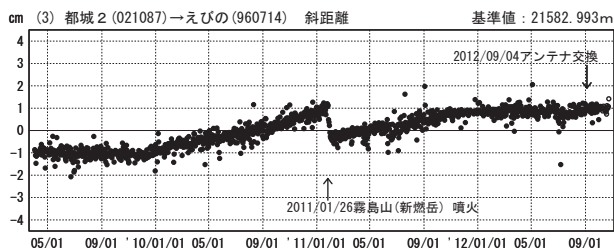
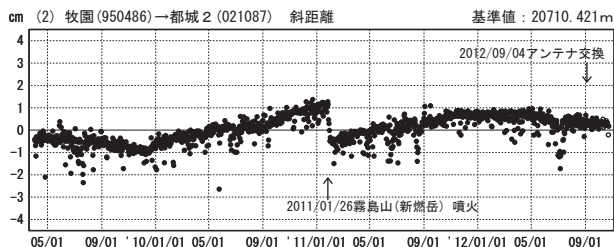
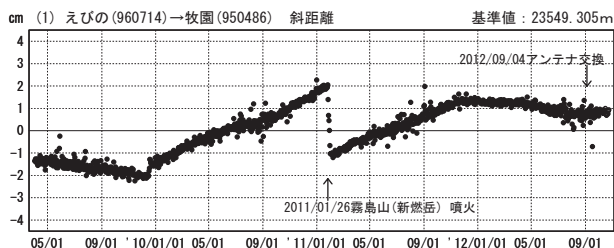
霧島山周辺では、「えびの」-「牧園」、「牧園」-「都城2」、「都城2」-「えびの」の基線で、2011年2月から2011年11月頃まで伸びの傾向が見られていましたが、同年12月初め頃から伸びの傾向が鈍化しました。2012年1月以降はほぼ停滞していましたが、「えびの」-「牧園」の基線では5月頃から、「牧園」-「都城2」では6月頃からわずかに縮みの傾向が見られます。

霧島山周辺 GNSS連続観測基線図



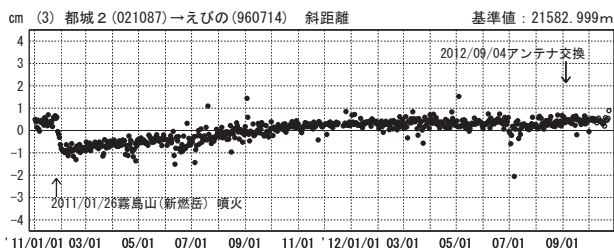
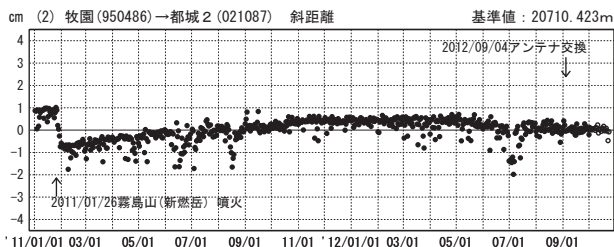
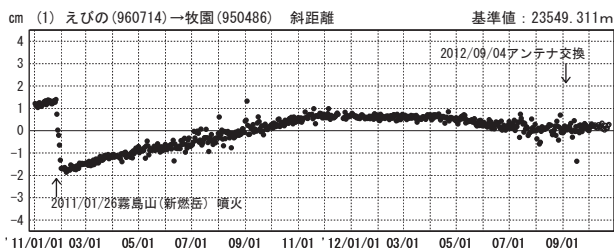
基線変化グラフ

期間：2009/04/01～2012/10/23 JST



基線変化グラフ

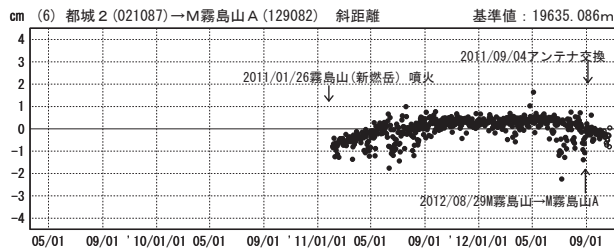
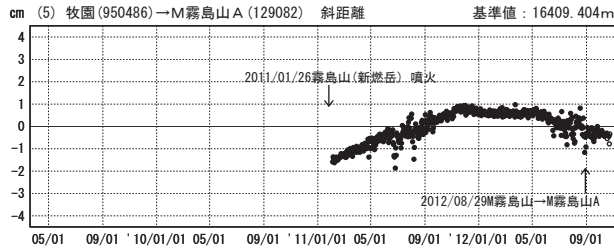
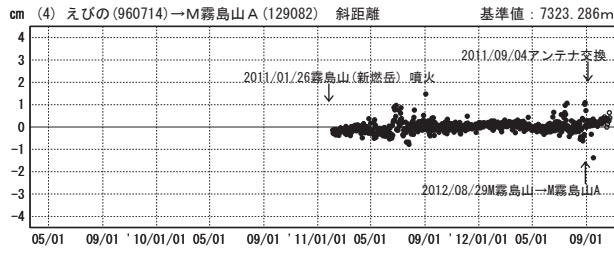
期間：2011/01/01～2012/10/23 JST



●—[F3:最終解] ○—[R3:速報解]

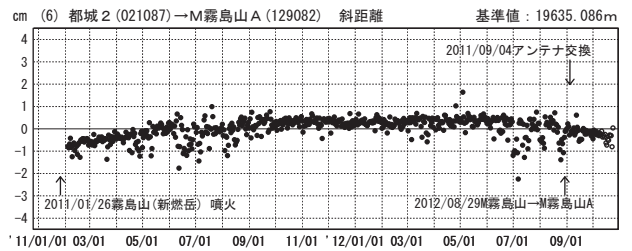
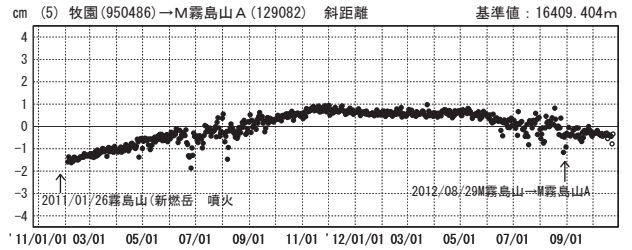
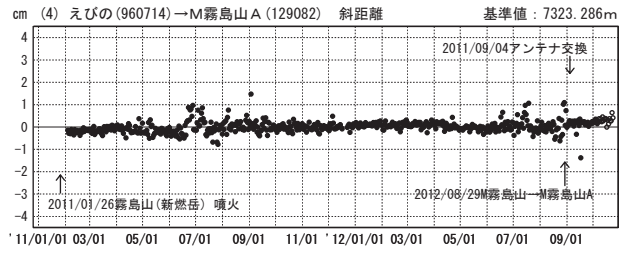
基線変化グラフ

期間：2009/04/01～2012/10/23 JST



基線変化グラフ

期間：2011/01/01～2012/10/23 JST

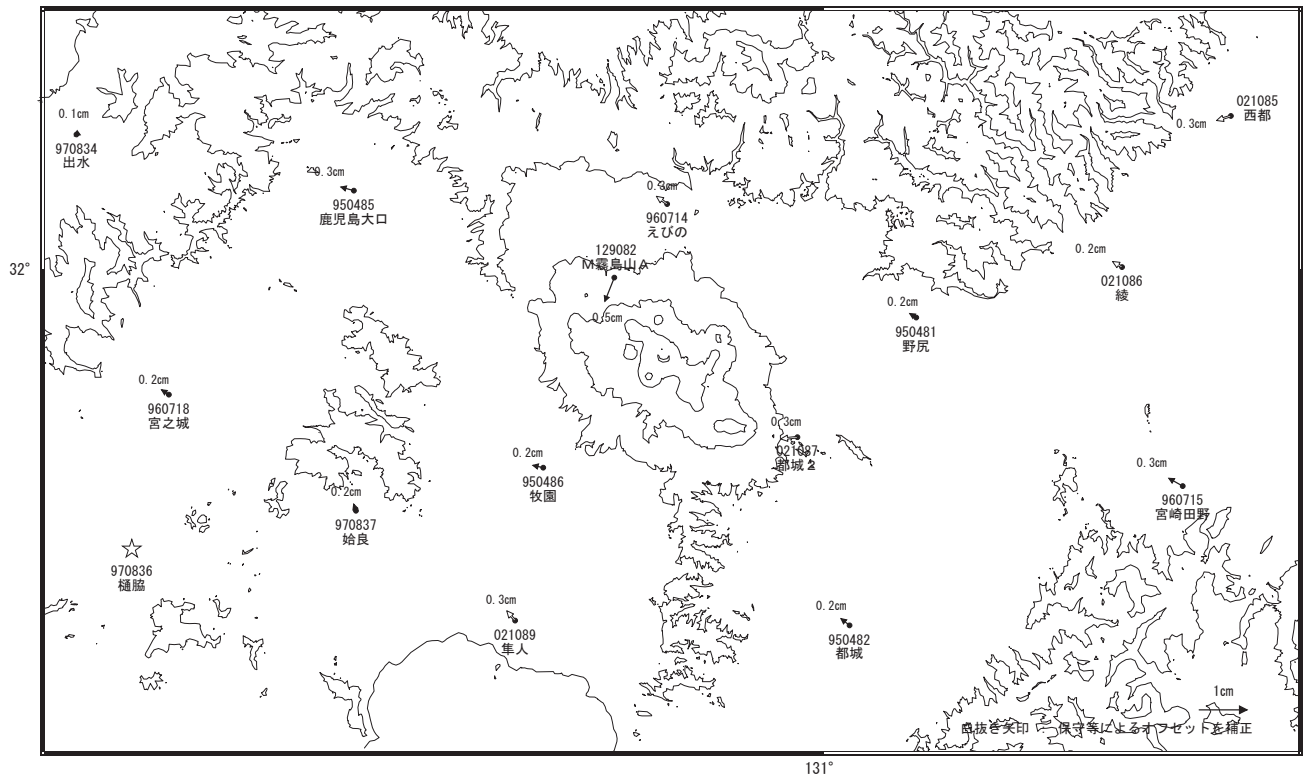


●—[F3:最終解] ○—[R3:速報解]

国土地理院

地殻変動(2012年8月～2012年10月)

基準期間：2012/08/14～2012/08/23 [F3:最終解]
比較期間：2012/10/14～2012/10/23 [R3:速報解]



☆ 固定局：樋脇(970836)

国土地理院