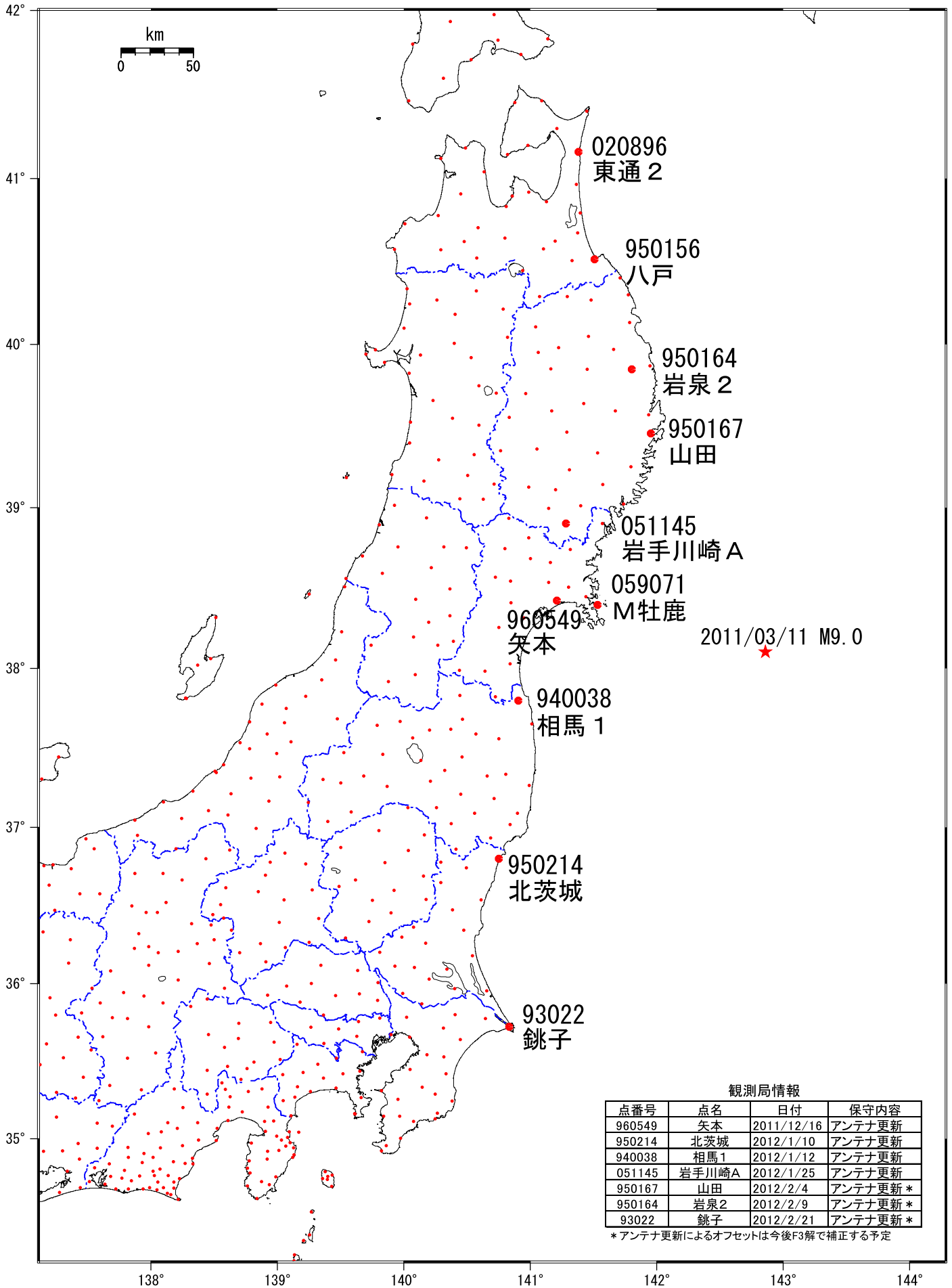


東北地方太平洋沖地震 (M9.0) 前後の地殻変動 (時系列) 配点図



観測局情報

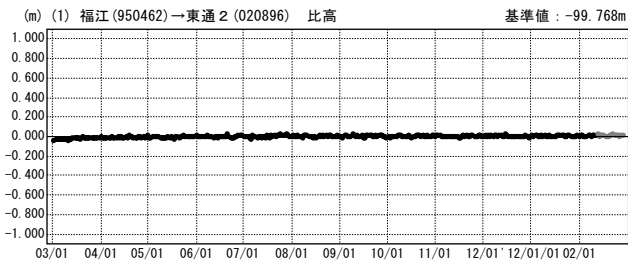
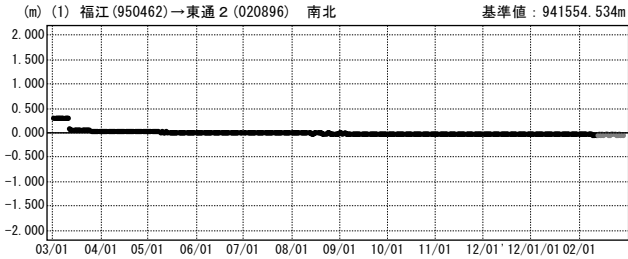
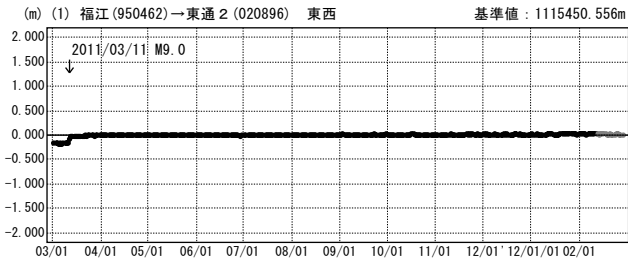
点番号	点名	日付	保守内容
960549	矢本	2011/12/16	アンテナ更新
950214	北茨城	2012/1/10	アンテナ更新
940038	相馬1	2012/1/12	アンテナ更新
051145	岩手川崎A	2012/1/25	アンテナ更新
950167	山田	2012/2/4	アンテナ更新*
950164	岩泉2	2012/2/9	アンテナ更新*
93022	銚子	2012/2/21	アンテナ更新*

\*アンテナ更新によるオフセットは今後F3解で補正する予定

# 東北地方太平洋沖地震(M9.0)前後の地殻変動(1)

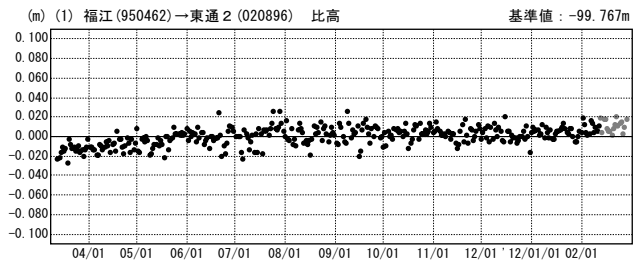
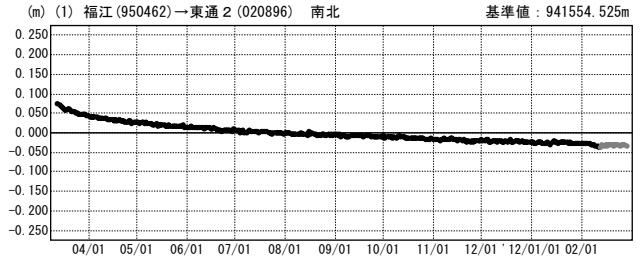
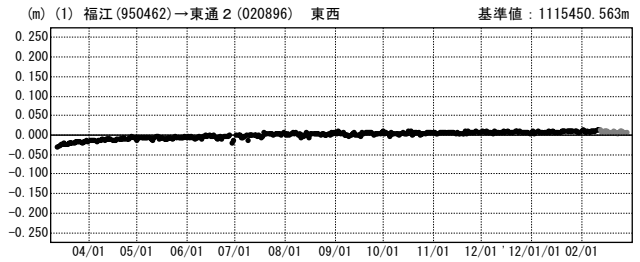
## 成分変化グラフ

期間：2011/03/01~2012/02/28 JST



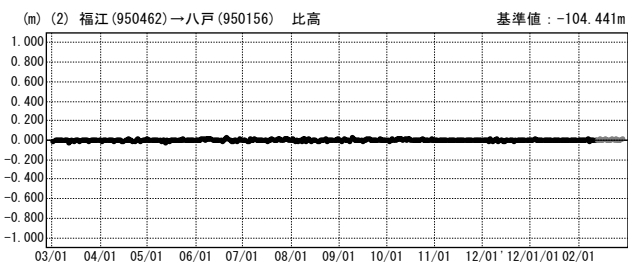
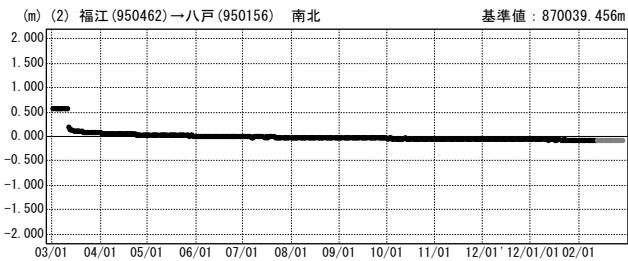
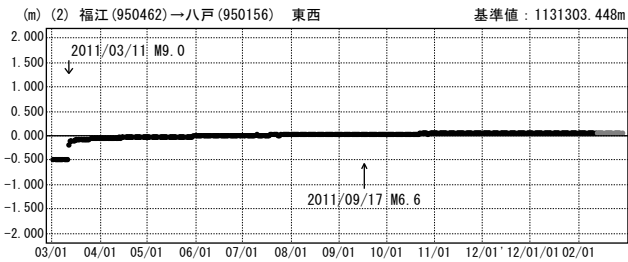
## 成分変化グラフ(地震後)

期間：2011/03/12~2012/02/28 JST



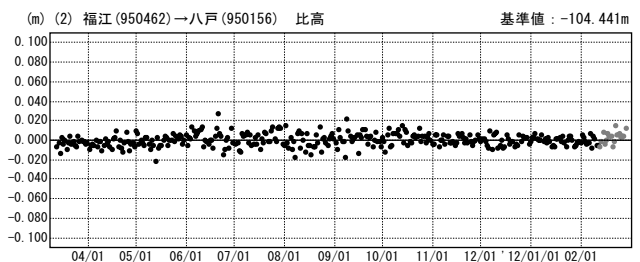
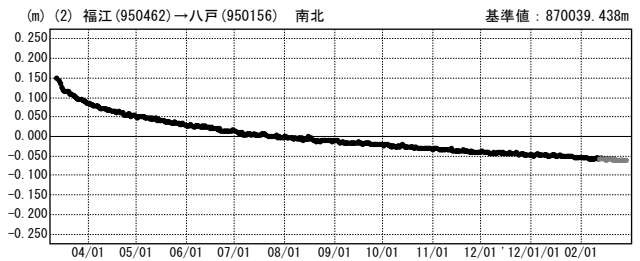
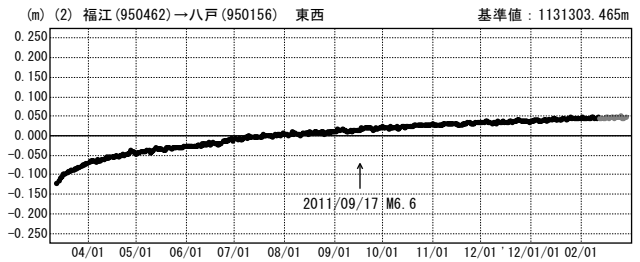
## 成分変化グラフ

期間：2011/03/01~2012/02/28 JST



## 成分変化グラフ(地震後)

期間：2011/03/12~2012/02/28 JST



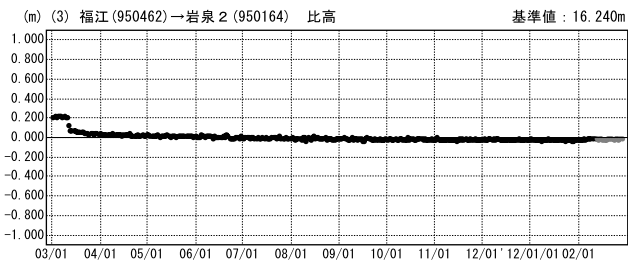
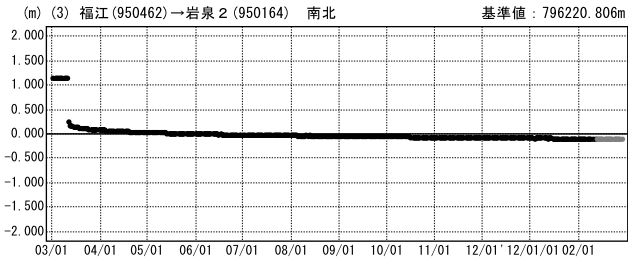
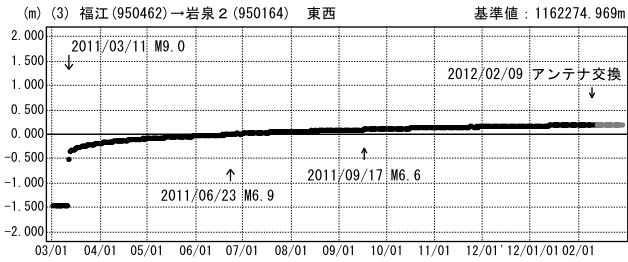
● ---[F3:最終解] ● ---[R3:速報解]

※東北地方太平洋沖地震に伴い、つくば1(茨城県)が変動したため、2011/3/11以降のQ3, R3解析においては解析時の固定点を与論(鹿児島県)へ変更している。

# 東北地方太平洋沖地震(M9.0)前後の地殻変動(2)

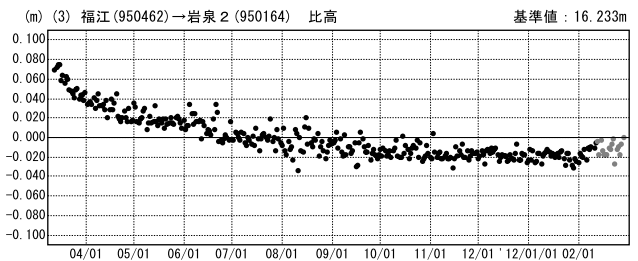
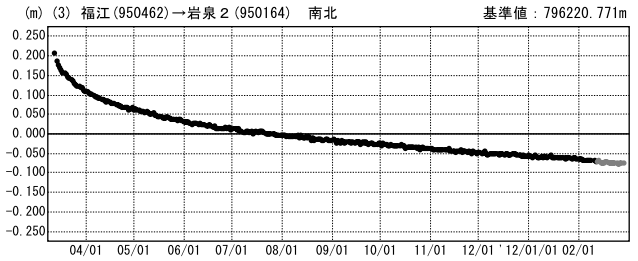
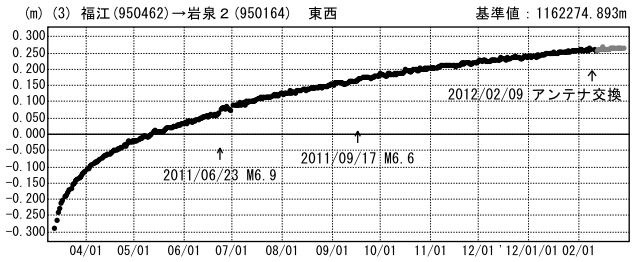
## 成分変化グラフ

期間: 2011/03/01~2012/02/28 JST



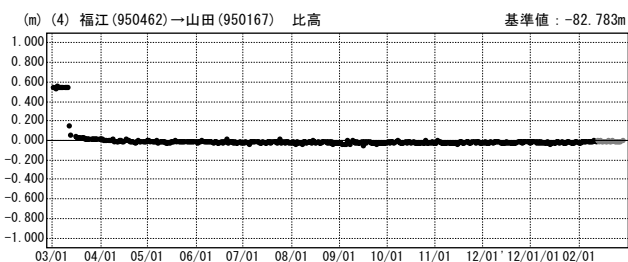
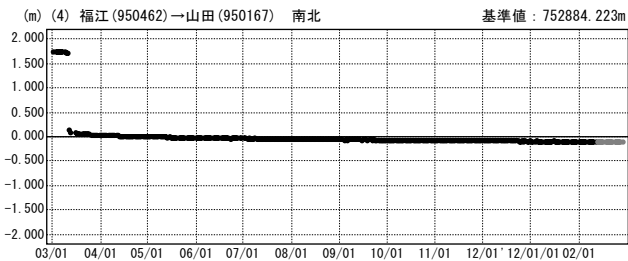
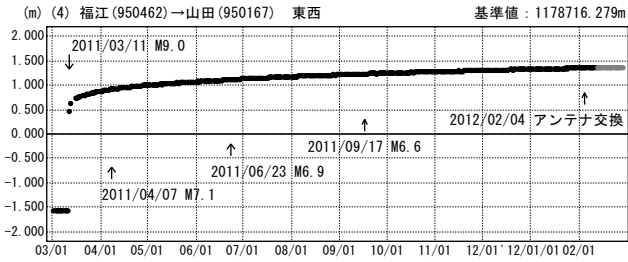
## 成分変化グラフ(地震後)

期間: 2011/03/12~2012/02/28 JST



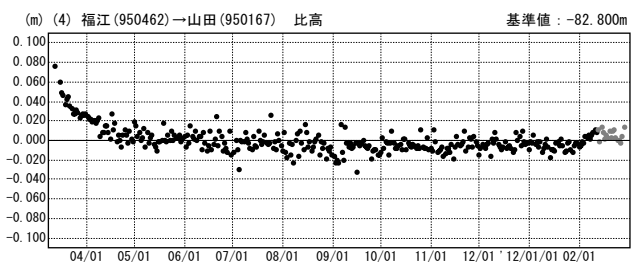
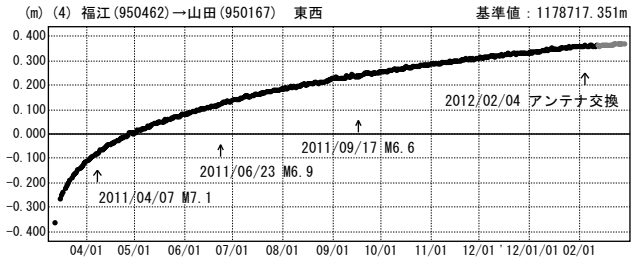
## 成分変化グラフ

期間: 2011/03/01~2012/02/28 JST



## 成分変化グラフ(地震後)

期間: 2011/03/12~2012/02/28 JST



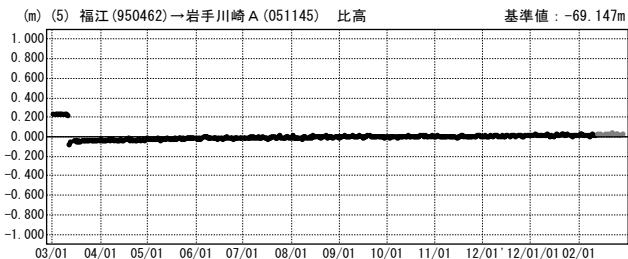
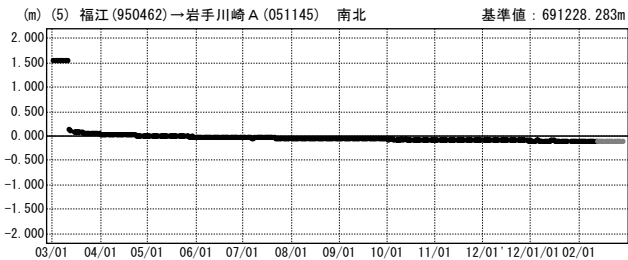
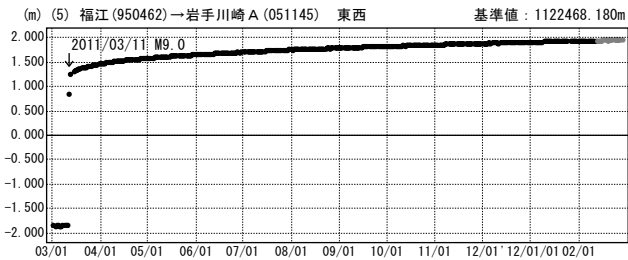
● ---[F3:最終解] ● ---[R3:速報解]

※東北地方太平洋沖地震に伴い、つくば1(茨城県)が変動したため、2011/3/11以降のQ3, R3解析においては解析時の固定点を与論(鹿児島県)へ変更している。

# 東北地方太平洋沖地震(M9.0)前後の地殻変動(3)

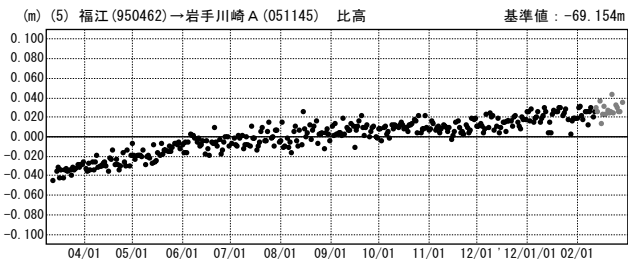
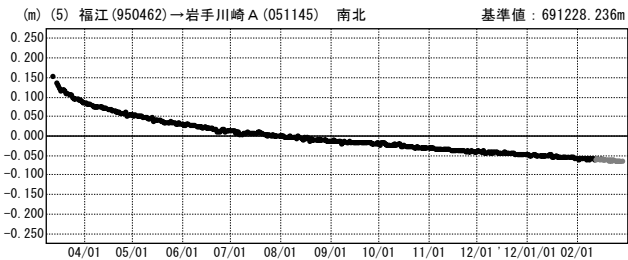
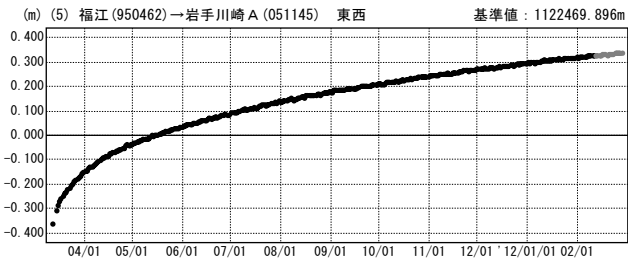
## 成分変化グラフ

期間: 2011/03/01~2012/02/28 JST



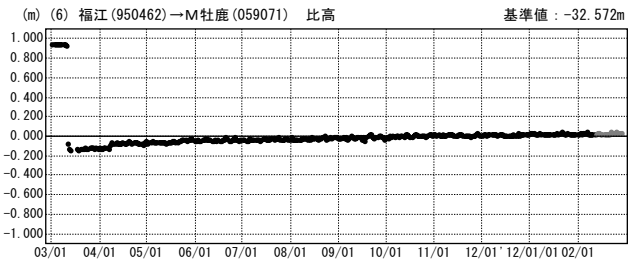
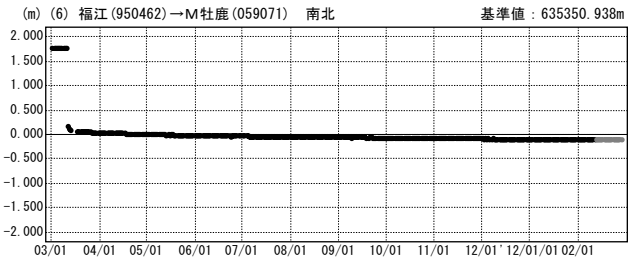
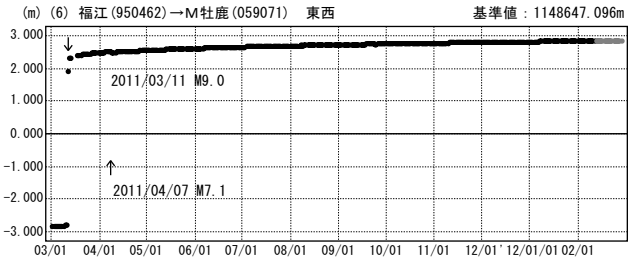
## 成分変化グラフ(地震後)

期間: 2011/03/12~2012/02/28 JST



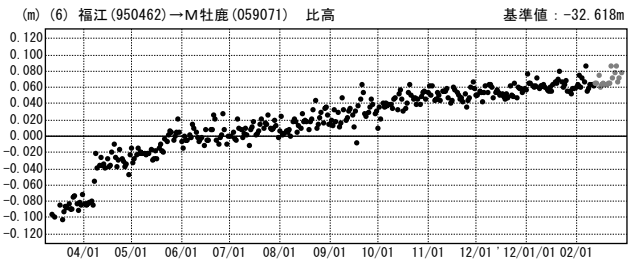
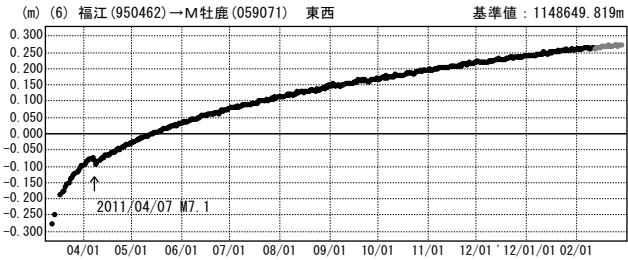
## 成分変化グラフ

期間: 2011/03/01~2012/02/28 JST



## 成分変化グラフ(地震後)

期間: 2011/03/12~2012/02/28 JST



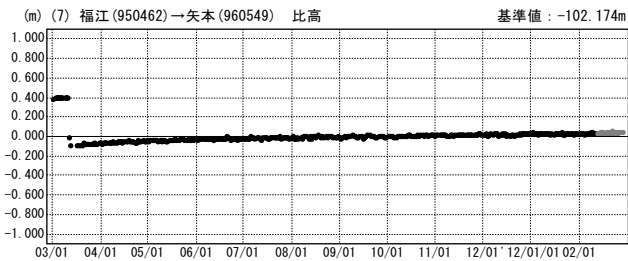
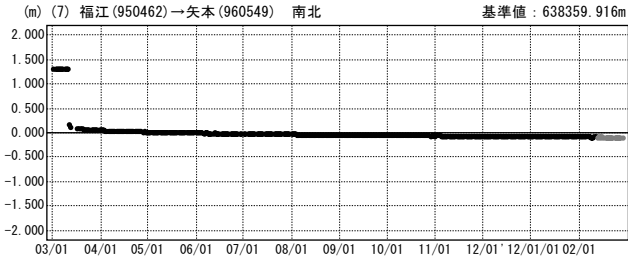
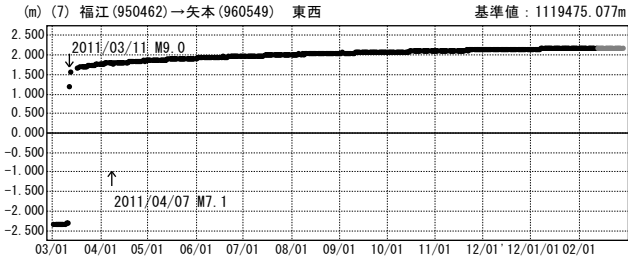
● ---[F3:最終解] ● ---[R3:速報解]

※東北地方太平洋沖地震に伴い、つくば1(茨城県)が変動したため、2011/3/11以降のQ3, R3解析においては解析時の固定点を与論(鹿児島県)へ変更している。

# 東北地方太平洋沖地震(M9.0)前後の地殻変動(4)

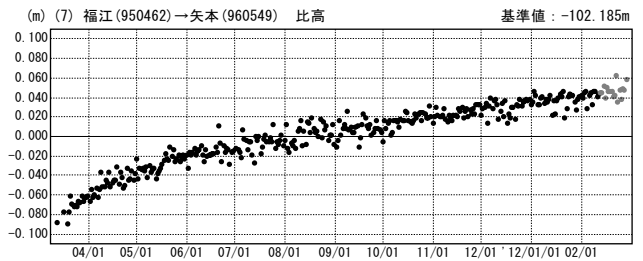
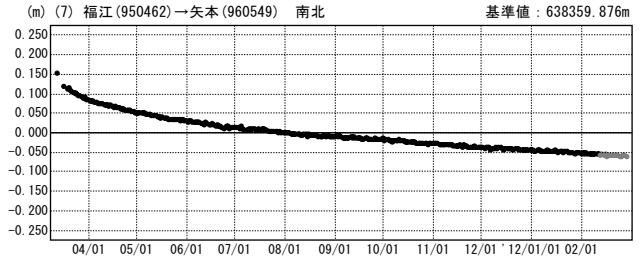
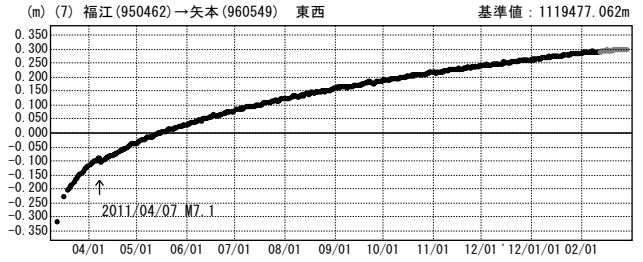
## 成分変化グラフ

期間：2011/03/01~2012/02/28 JST



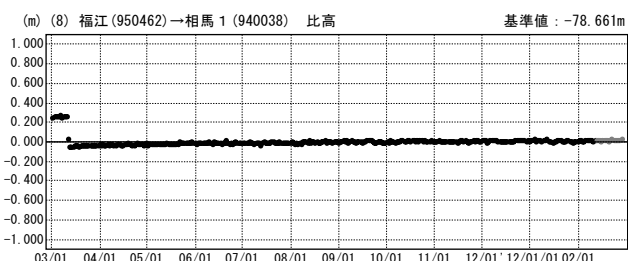
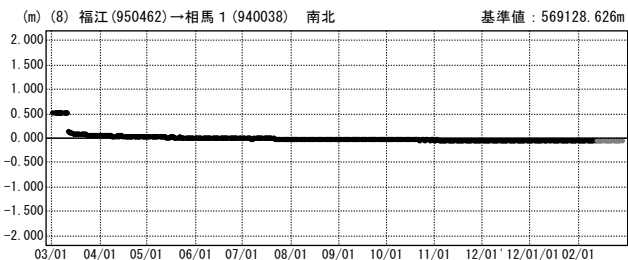
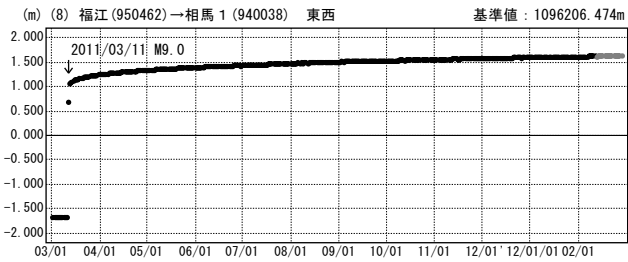
## 成分変化グラフ(地震後)

期間：2011/03/12~2012/02/28 JST



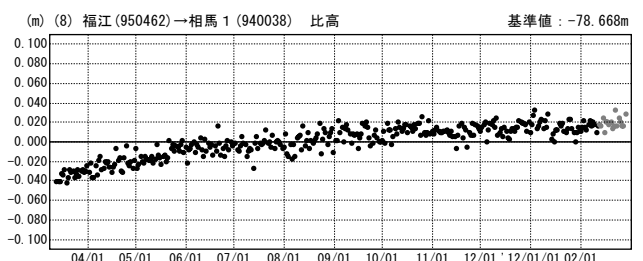
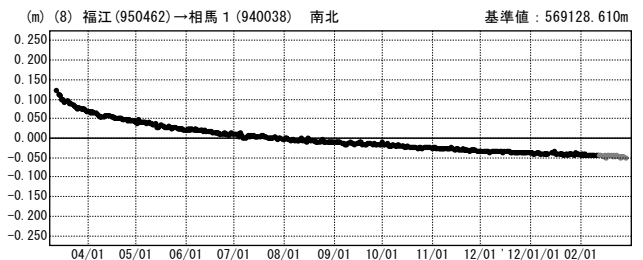
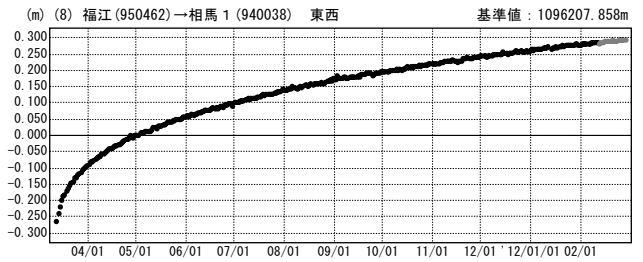
## 成分変化グラフ

期間：2011/03/01~2012/02/28 JST



## 成分変化グラフ(地震後)

期間：2011/03/12~2012/02/28 JST



● ---[F3:最終解] ● ---[R3:速報解]

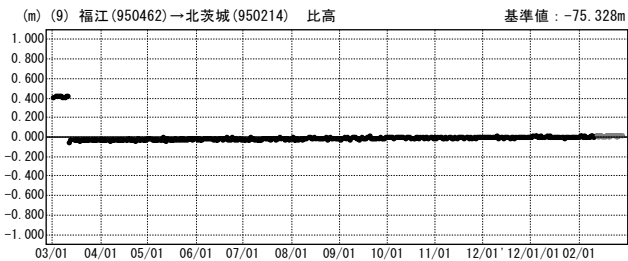
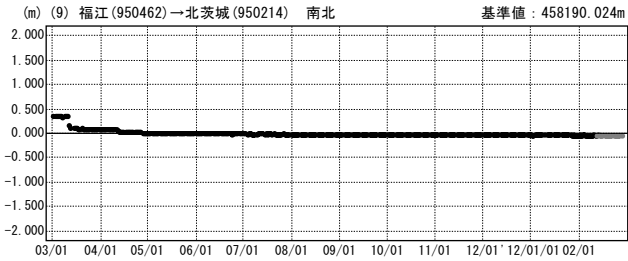
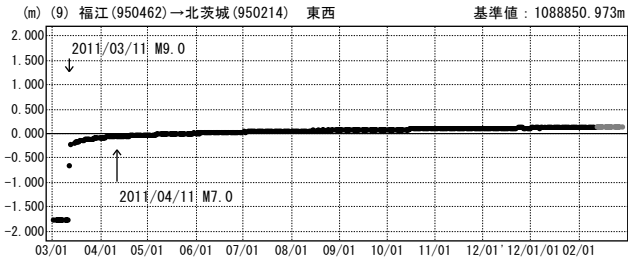
※東北地方太平洋沖地震に伴い、つくば1(茨城県)が変動したため、2011/3/11以降のQ3, R3解析においては解析時の固定点を与論(鹿児島県)へ変更している。



# 東北地方太平洋沖地震(M9.0)前後の地殻変動(5)

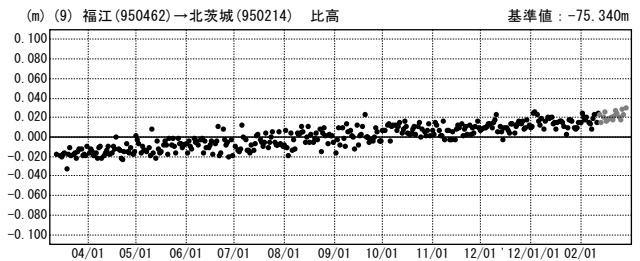
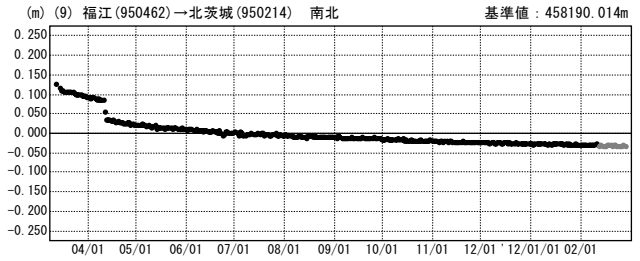
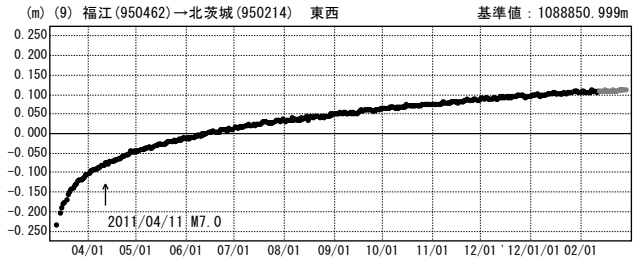
## 成分変化グラフ

期間: 2011/03/01~2012/02/28 JST



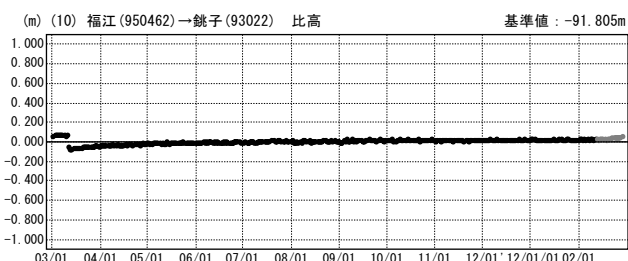
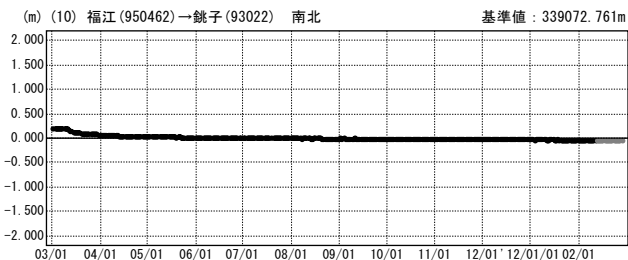
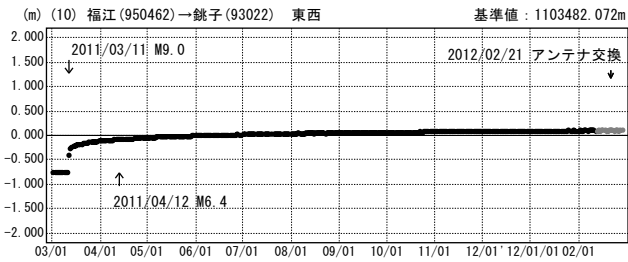
## 成分変化グラフ(地震後)

期間: 2011/03/12~2012/02/28 JST



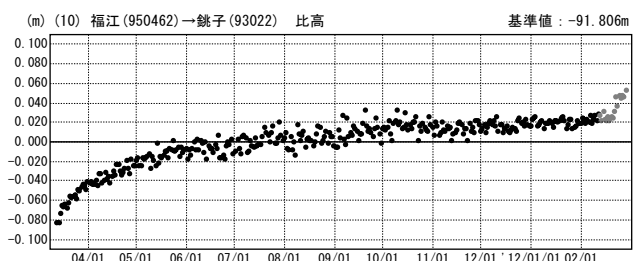
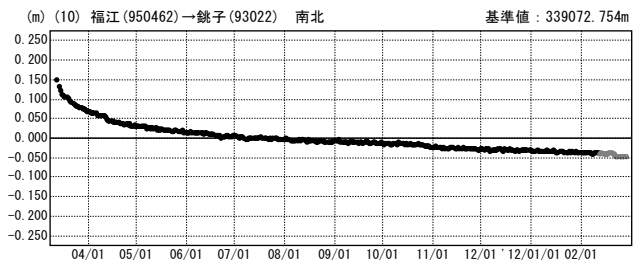
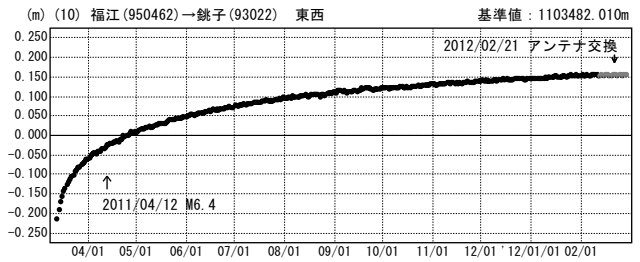
## 成分変化グラフ

期間: 2011/03/01~2012/02/28 JST



## 成分変化グラフ(地震後)

期間: 2011/03/12~2012/02/28 JST



● ---[F3:最終解] ● ---[R3:速報解]

※東北地方太平洋沖地震に伴い、つくば1(茨城県)が変動したため、2011/3/11以降のQ3, R3解析においては解析時の固定点を与論(鹿児島県)へ変更している。