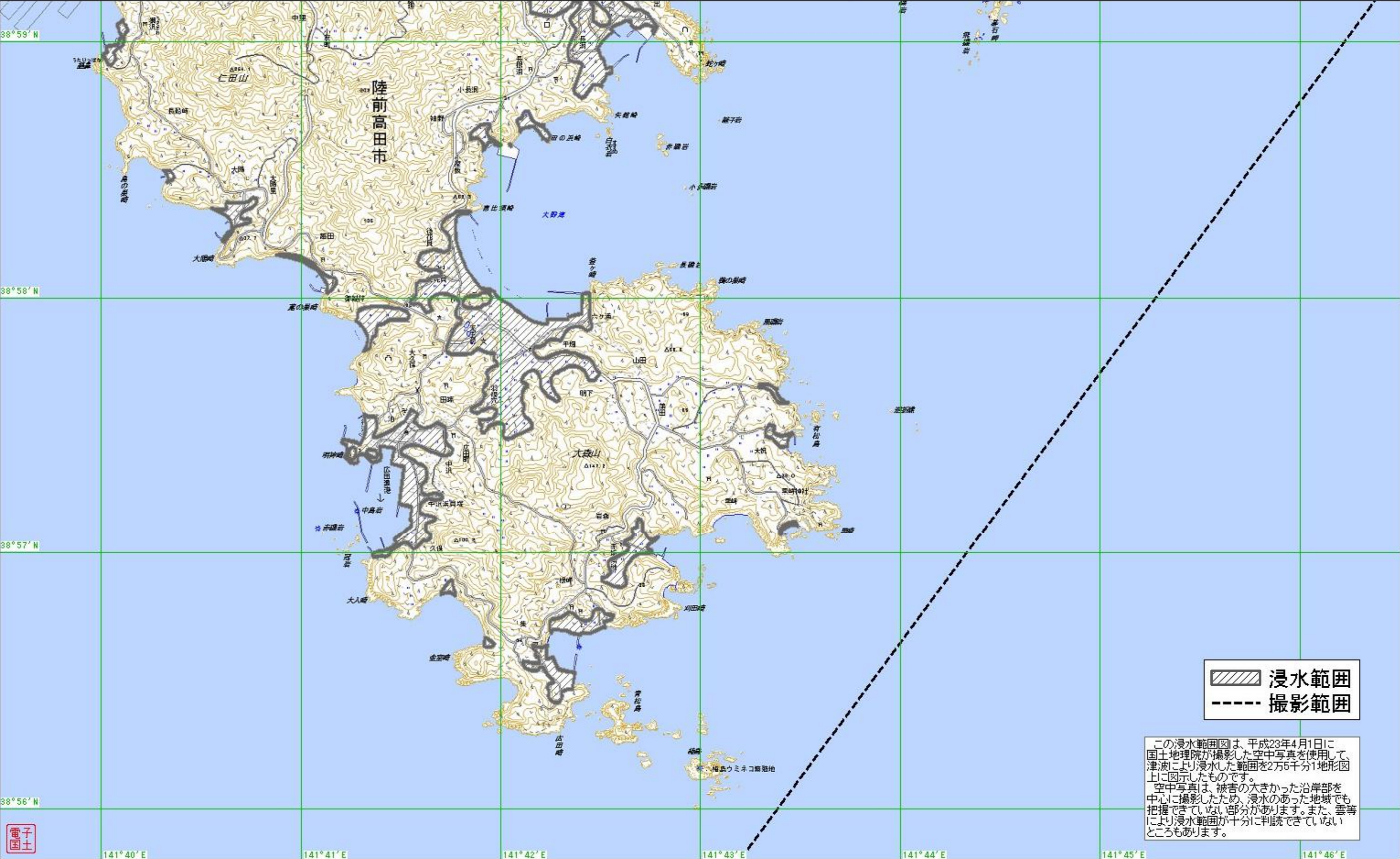




N 38:59:09.62 E 141:39:29.46

N 38:59:09.62 E 141:46:30.61



 浸水範囲
 撮影範囲

この浸水範囲図は、平成23年4月1日に
 国土地理院が撮影した空中写真を使用して、
 津波により浸水した範囲を2万5千分の1地形図
 上に図示したものです。
 空中写真は、被害の大きかった沿岸部を
 中心に撮影したため、浸水のあった地域でも
 把握できていない部分があります。また、雲等
 により浸水範囲が十分に判読できていない
 ところもあります。

N 38:55:47.78 E 141:39:29.46

N 38:55:47.78 E 141:46:30.61