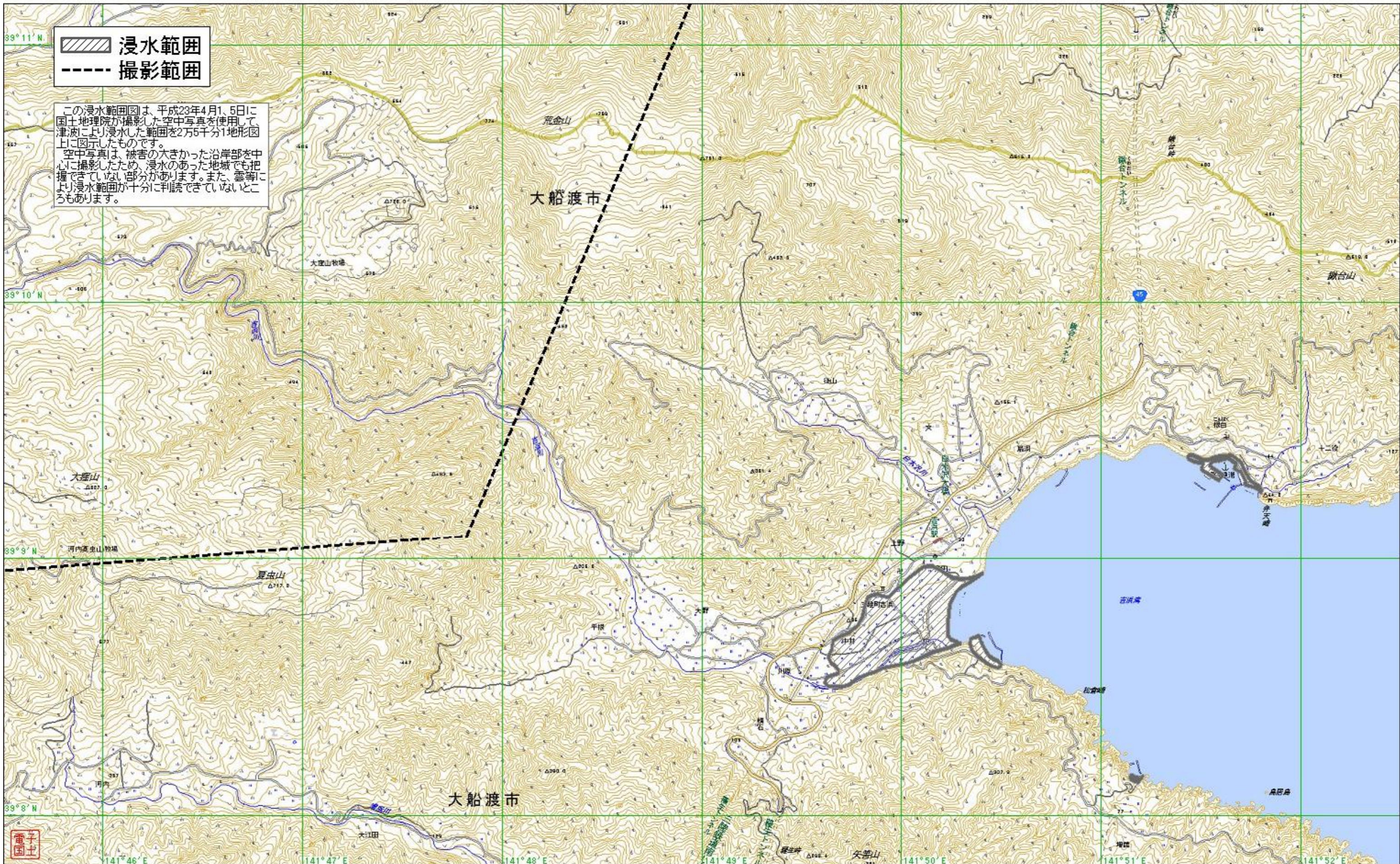




N 39:11.09.75 E 141:45.30.19

N 39:11.09.75 E 141:52.30.05



 浸水範囲  
 撮影範囲

この浸水範囲図は、平成23年4月1、5日に  
 国土地理院が撮影した空中写真を使用して、  
 津波により浸水した範囲を2万5千分1地形図  
 上に図示したものです。  
 空中写真は、被害の大きかった沿岸部を中  
 心に撮影したため、浸水のあった地域でも把  
 握できていない部分があります。また、雲等  
 により浸水範囲が十分に判読できていないと  
 ころもあります。

N 39:07.47.92 E 141:45.30.19

N 39:07.47.92 E 141:52.30.05