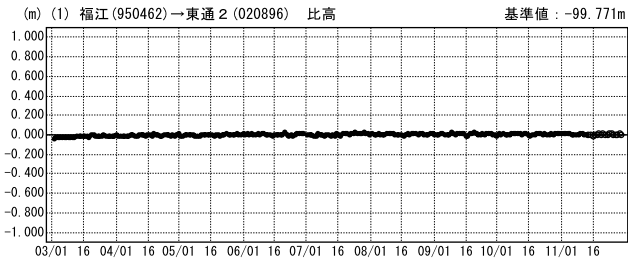
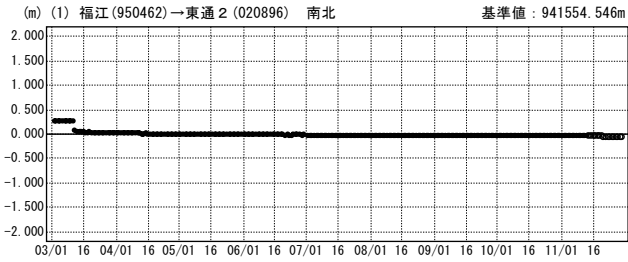
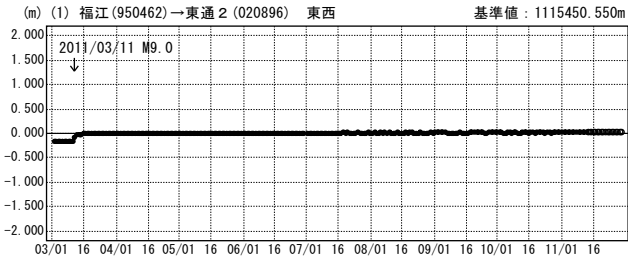


# 東北地方太平洋沖地震 (M9.0) 前後の地殻変動 (1)

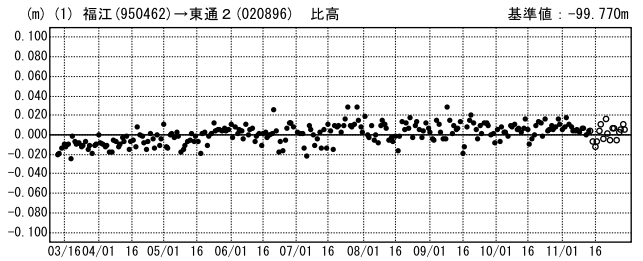
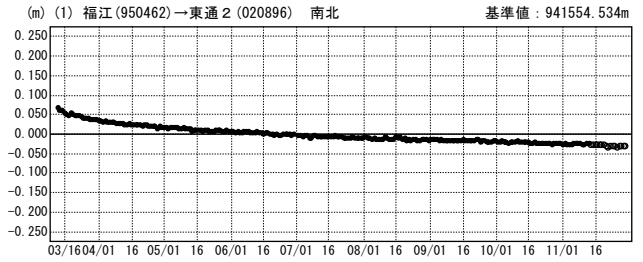
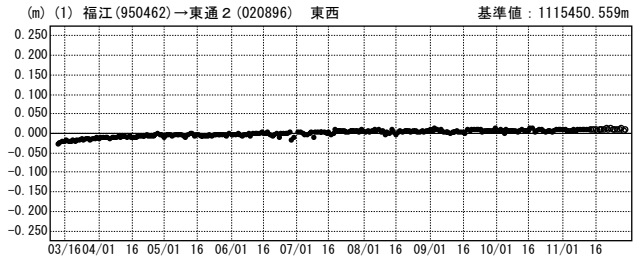
## 成分変化グラフ

期間：2011/03/01~2011/11/29 JST



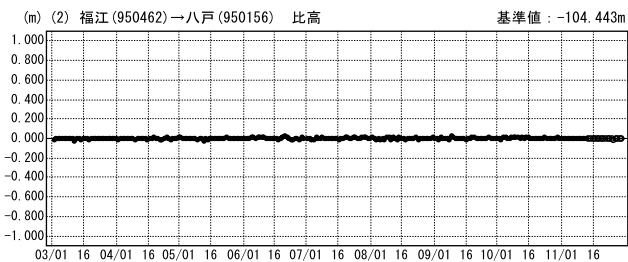
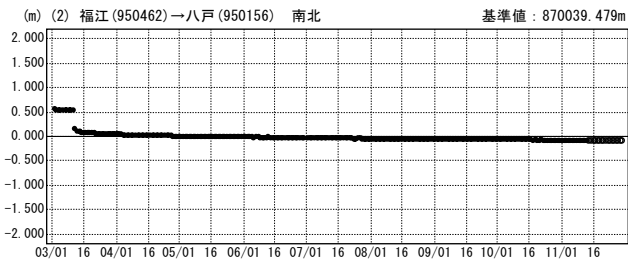
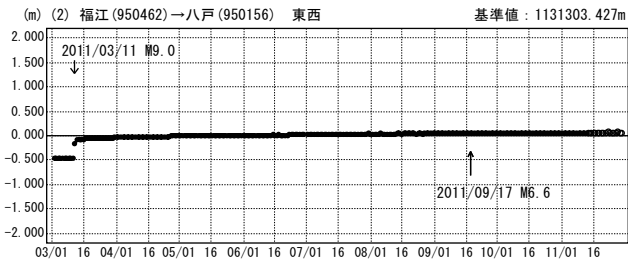
## 成分変化グラフ (地震後)

期間：2011/03/12~2011/11/29 JST



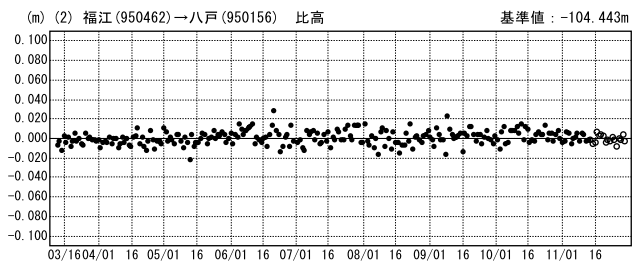
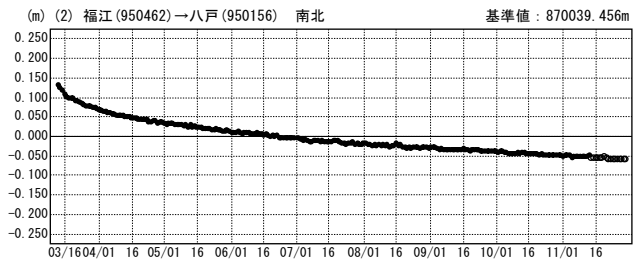
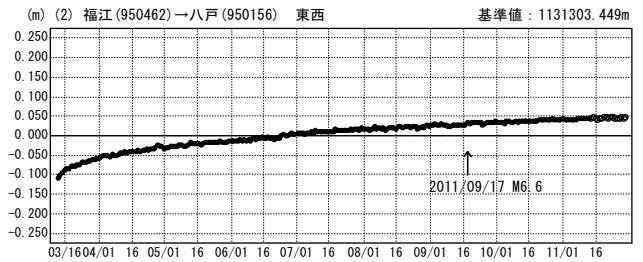
## 成分変化グラフ

期間：2011/03/01~2011/11/29 JST



## 成分変化グラフ (地震後)

期間：2011/03/12~2011/11/29 JST



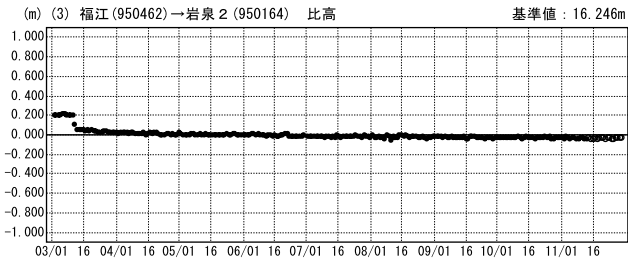
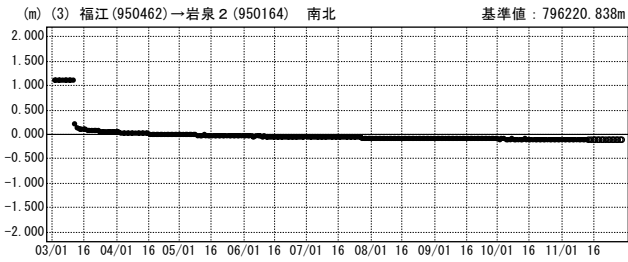
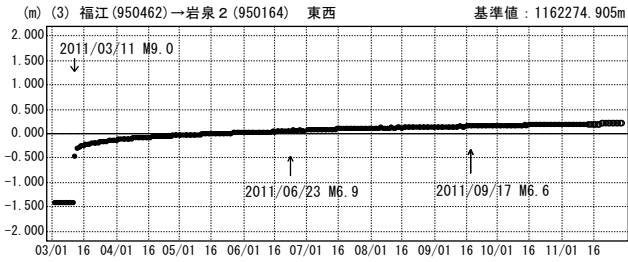
● — [F3:最終解] ○ — [R3:速報解]

※東北地方太平洋沖地震に伴い、つくば1 (茨城県) が変動したため、2011/3/11以降のQ3, R3解析においては解析時の固定点を与論 (鹿児島県) へ変更している。

# 東北地方太平洋沖地震 (M9.0) 前後の地殻変動 (2)

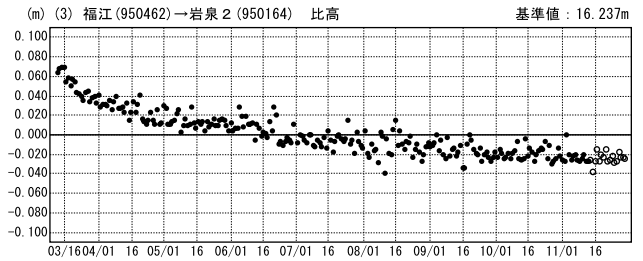
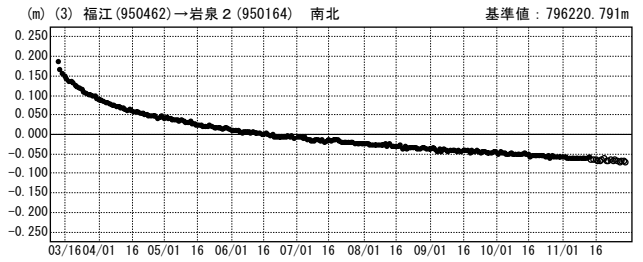
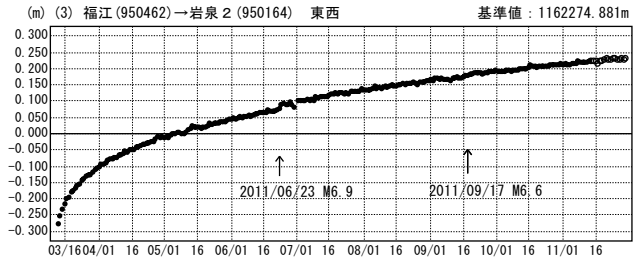
## 成分変化グラフ

期間：2011/03/01~2011/11/29 JST



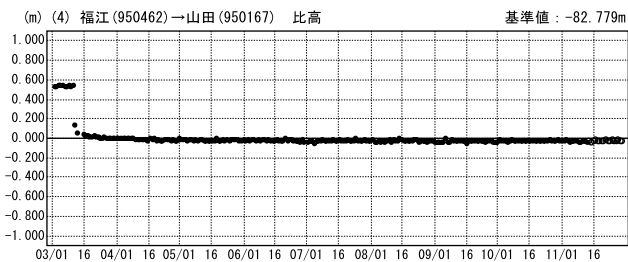
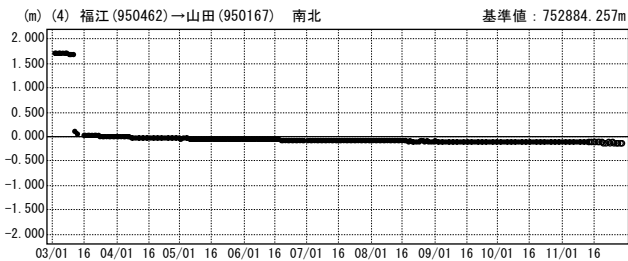
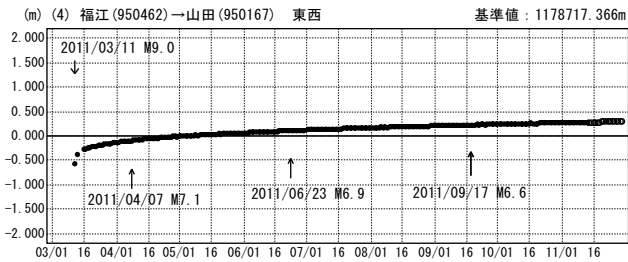
## 成分変化グラフ (地震後)

期間：2011/03/12~2011/11/29 JST



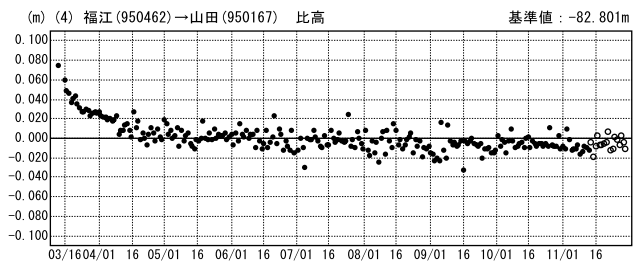
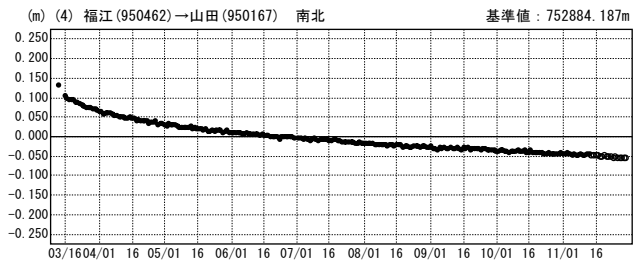
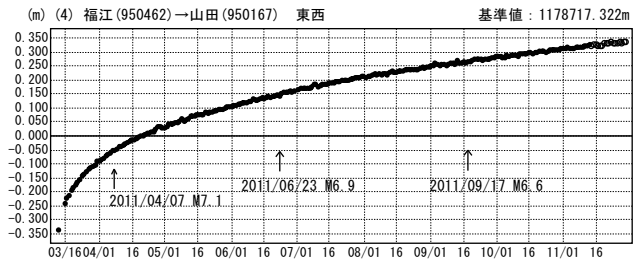
## 成分変化グラフ

期間：2011/03/01~2011/11/29 JST



## 成分変化グラフ (地震後)

期間：2011/03/12~2011/11/29 JST



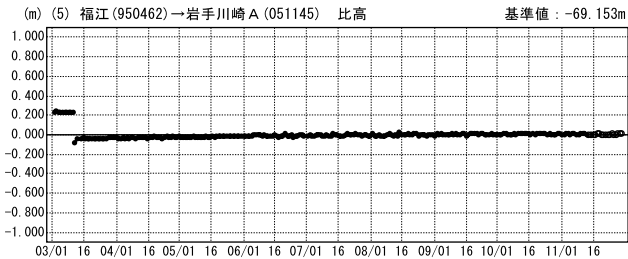
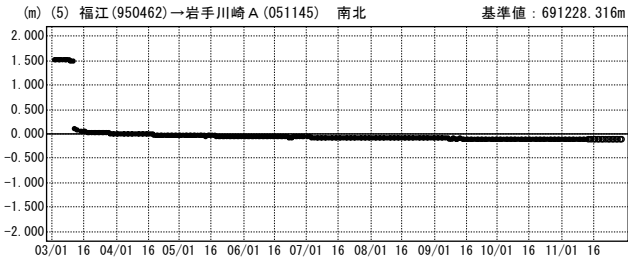
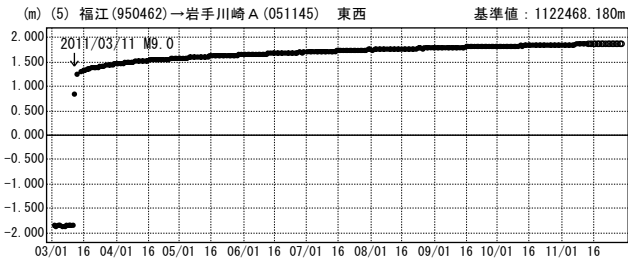
● — [F3:最終解] ○ — [R3:速報解]

※東北地方太平洋沖地震に伴い、つくば1(茨城県)が変動したため、2011/3/11以降のQ3, R3解析においては解析時の固定点を与論(鹿児島県)へ変更している。

# 東北地方太平洋沖地震(M9.0)前後の地殻変動(3)

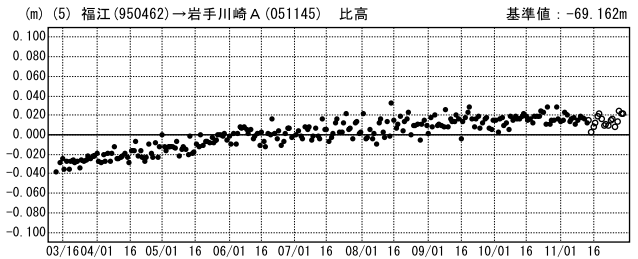
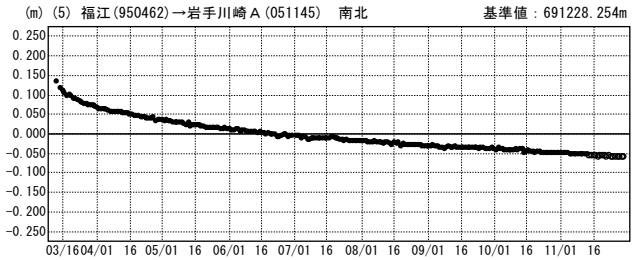
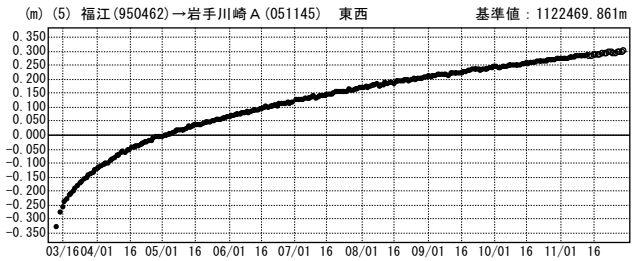
## 成分変化グラフ

期間: 2011/03/01~2011/11/29 JST



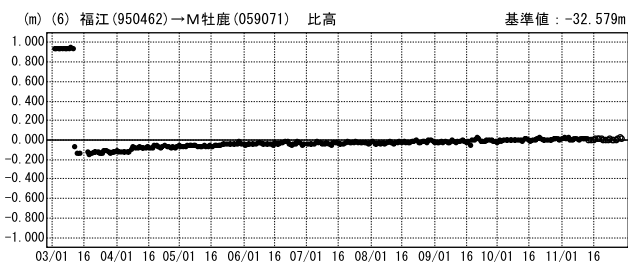
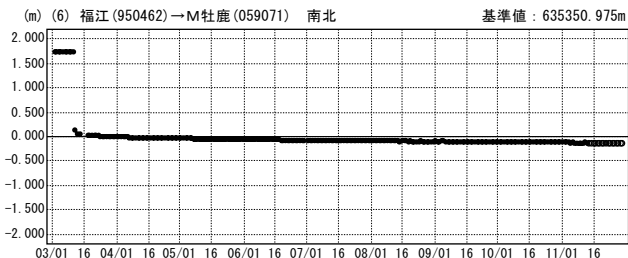
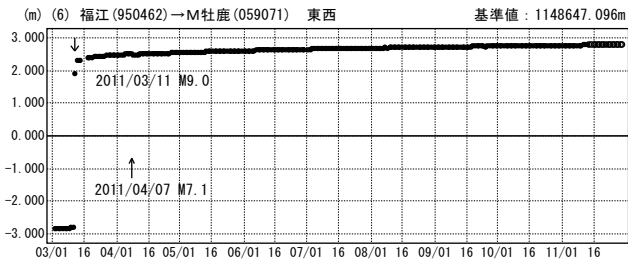
## 成分変化グラフ(地震後)

期間: 2011/03/12~2011/11/29 JST



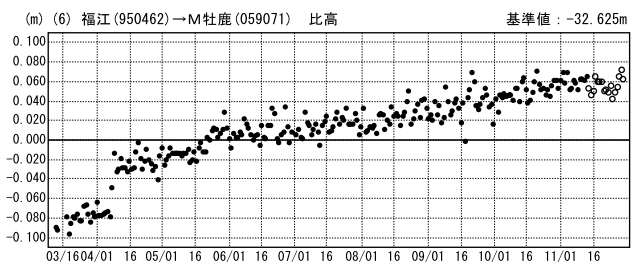
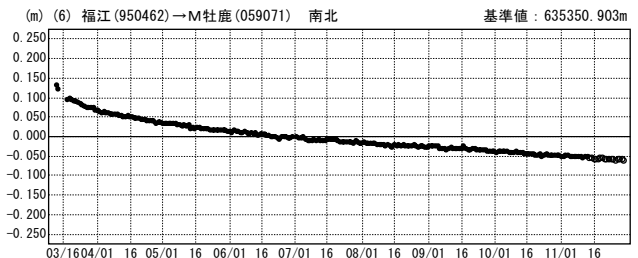
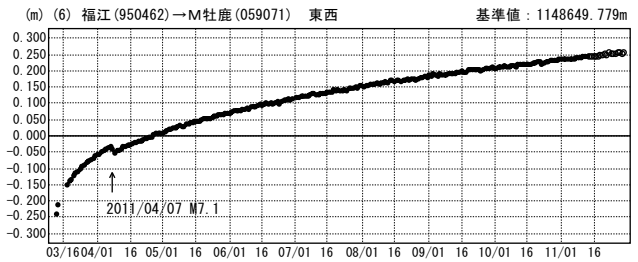
## 成分変化グラフ

期間: 2011/03/01~2011/11/29 JST



## 成分変化グラフ(地震後)

期間: 2011/03/12~2011/11/29 JST



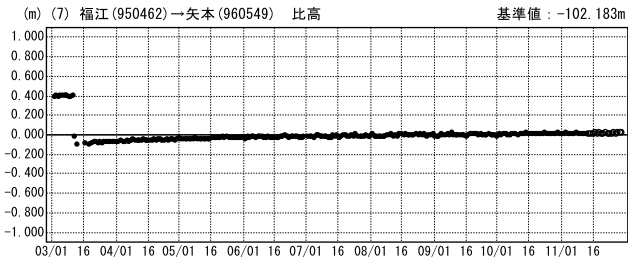
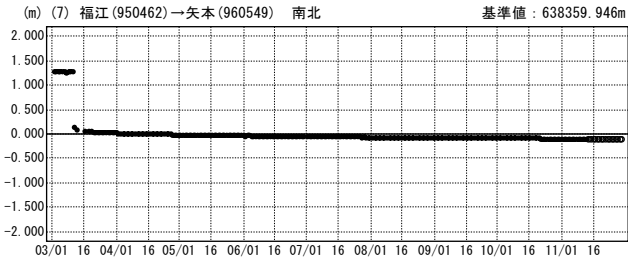
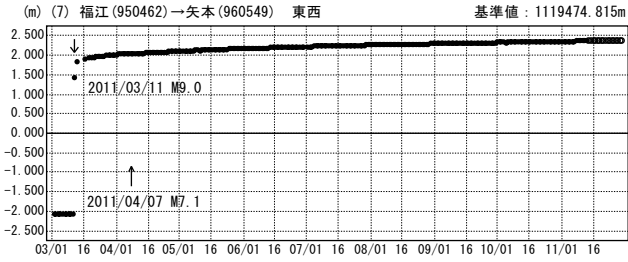
● — [F3:最終解] ○ — [R3:速報解]

※東北地方太平洋沖地震に伴い、つくば1(茨城県)が変動したため、2011/3/11以降のQ3, R3解析においては解析時の固定点を与論(鹿児島県)へ変更している。

# 東北地方太平洋沖地震(M9.0)前後の地殻変動(4)

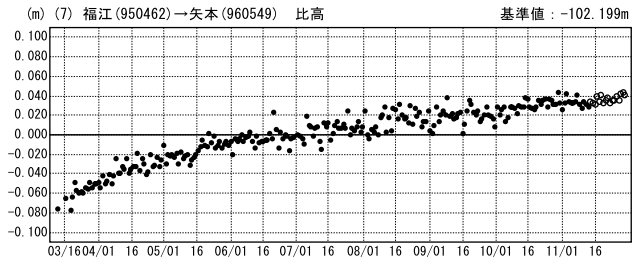
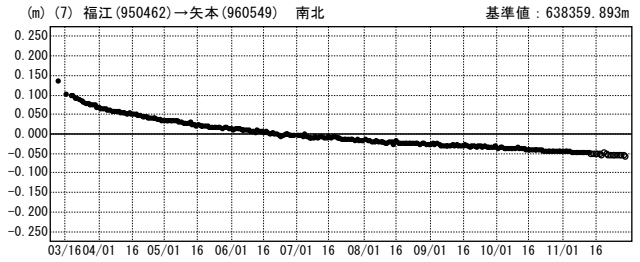
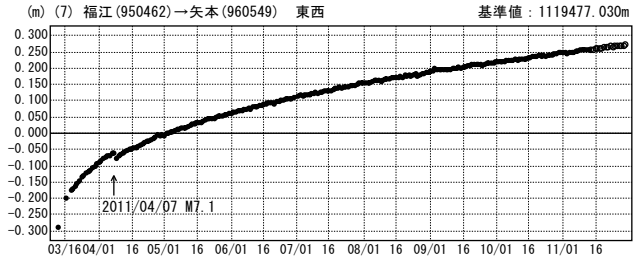
## 成分変化グラフ

期間：2011/03/01~2011/11/29 JST



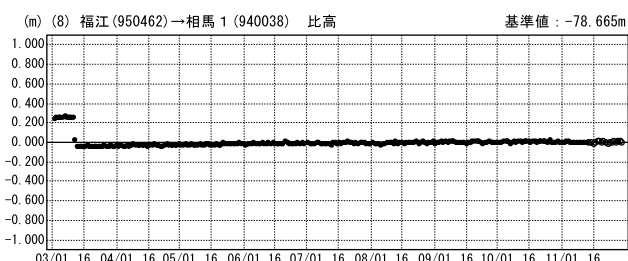
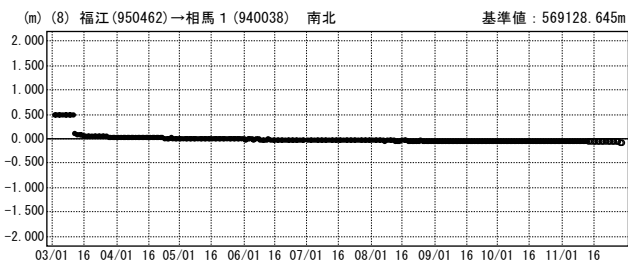
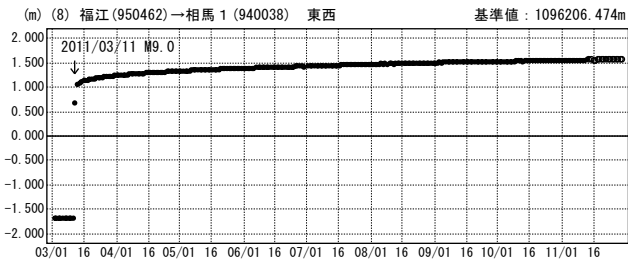
## 成分変化グラフ(地震後)

期間：2011/03/12~2011/11/29 JST



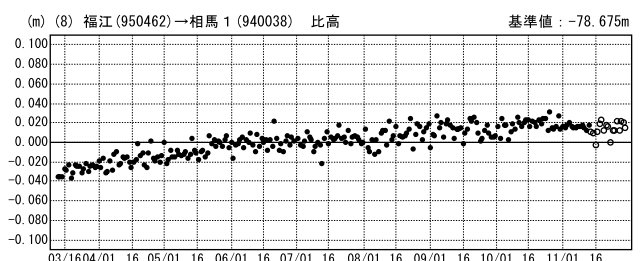
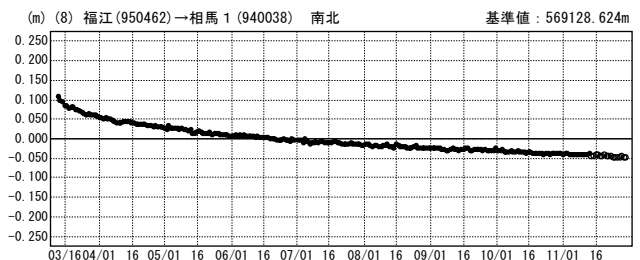
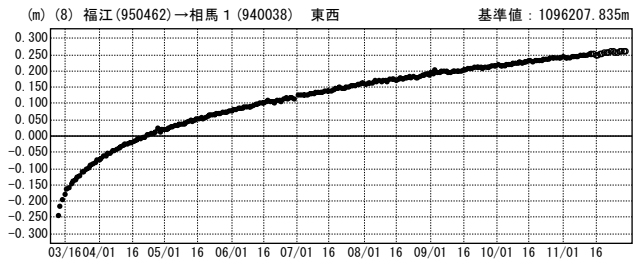
## 成分変化グラフ

期間：2011/03/01~2011/11/29 JST



## 成分変化グラフ(地震後)

期間：2011/03/12~2011/11/29 JST



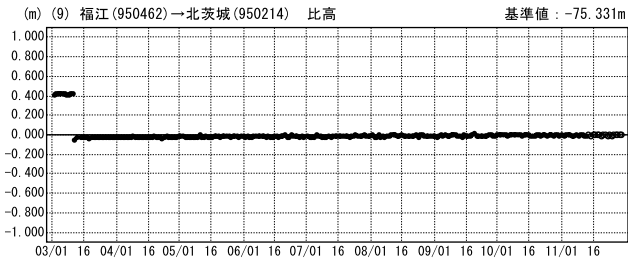
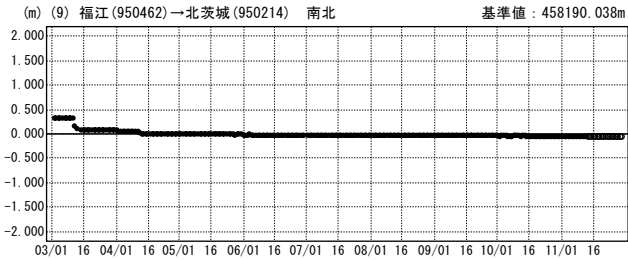
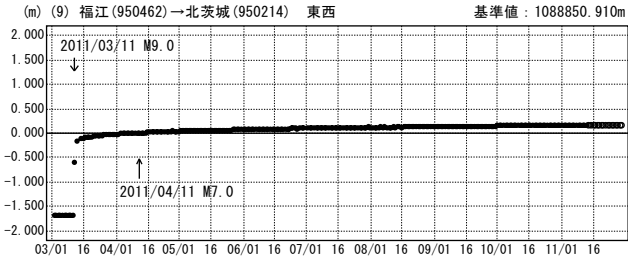
● — [F3:最終解] ○ — [R3:速報解]

※東北地方太平洋沖地震に伴い、つくば1(茨城県)が変動したため、2011/3/11以降のQ3, R3解析においては解析時の固定点を与論(鹿児島県)へ変更している。

# 東北地方太平洋沖地震(M9.0)前後の地殻変動(5)

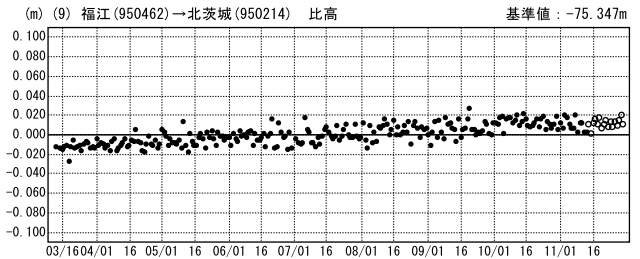
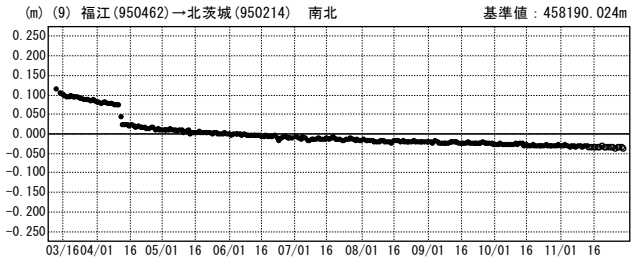
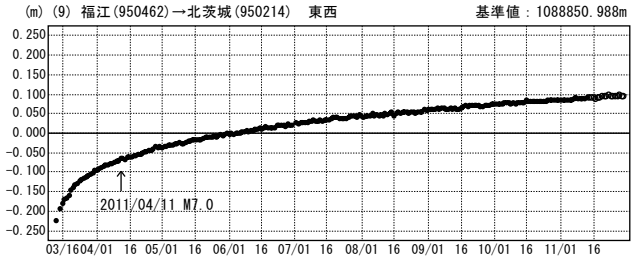
## 成分変化グラフ

期間：2011/03/01~2011/11/29 JST



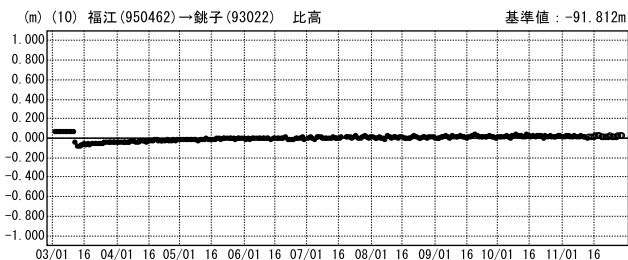
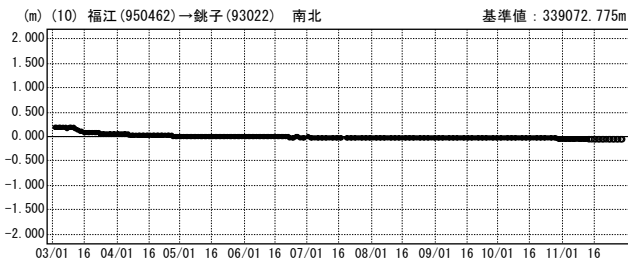
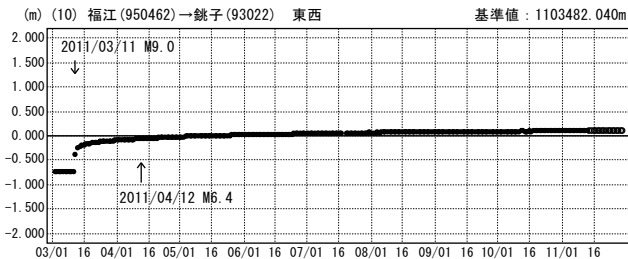
## 成分変化グラフ(地震後)

期間：2011/03/12~2011/11/29 JST



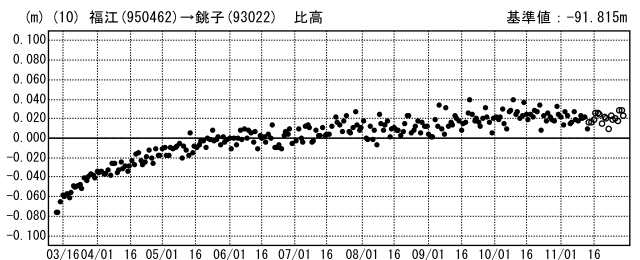
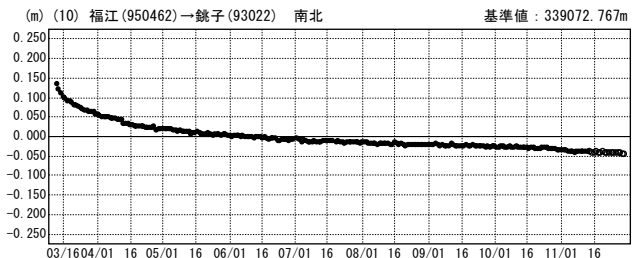
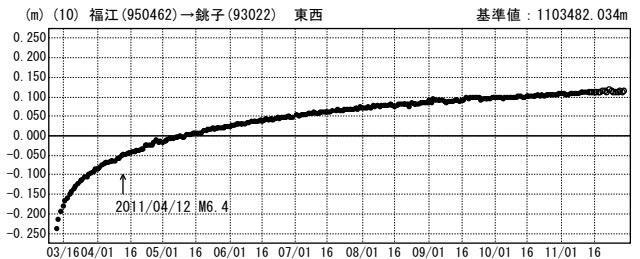
## 成分変化グラフ

期間：2011/03/01~2011/11/29 JST



## 成分変化グラフ(地震後)

期間：2011/03/12~2011/11/29 JST



● — [F3:最終解] ○ — [R3:速報解]

※東北地方太平洋沖地震に伴い、つくば1(茨城県)が変動したため、2011/3/11以降のQ3, R3解析においては解析時の固定点を与論(鹿児島県)へ変更している。