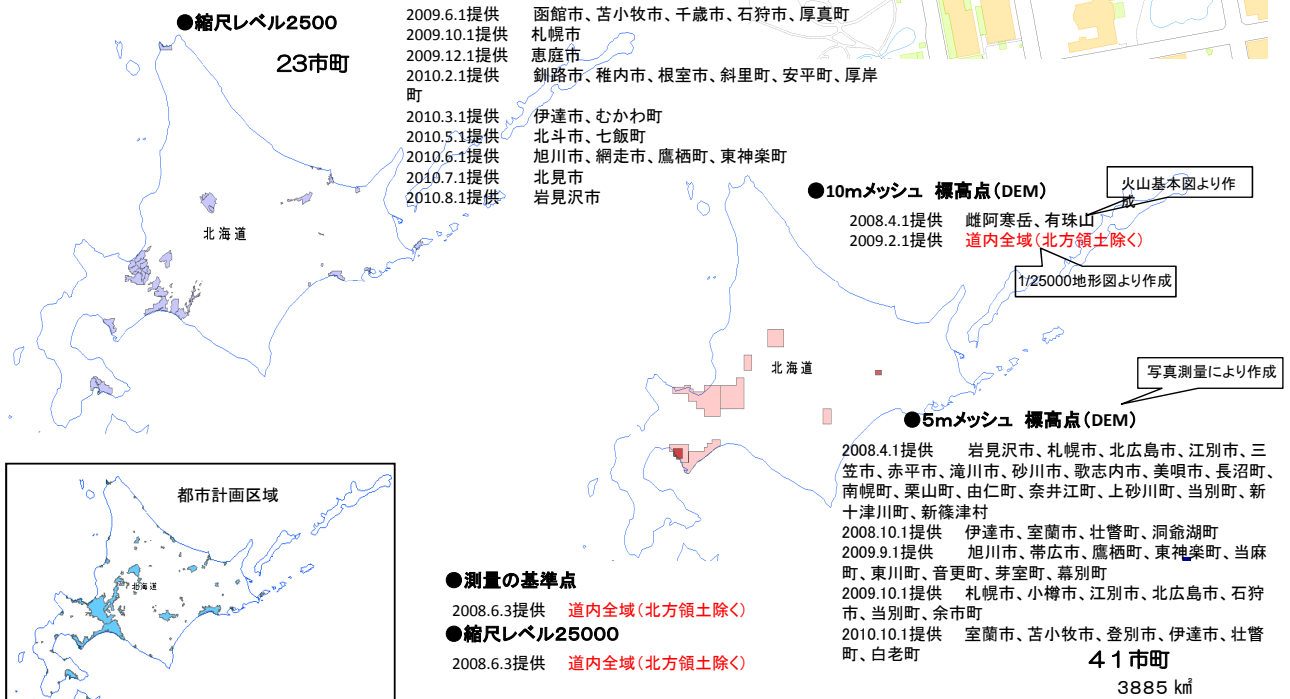


# 北海道における基盤地図情報の状況について

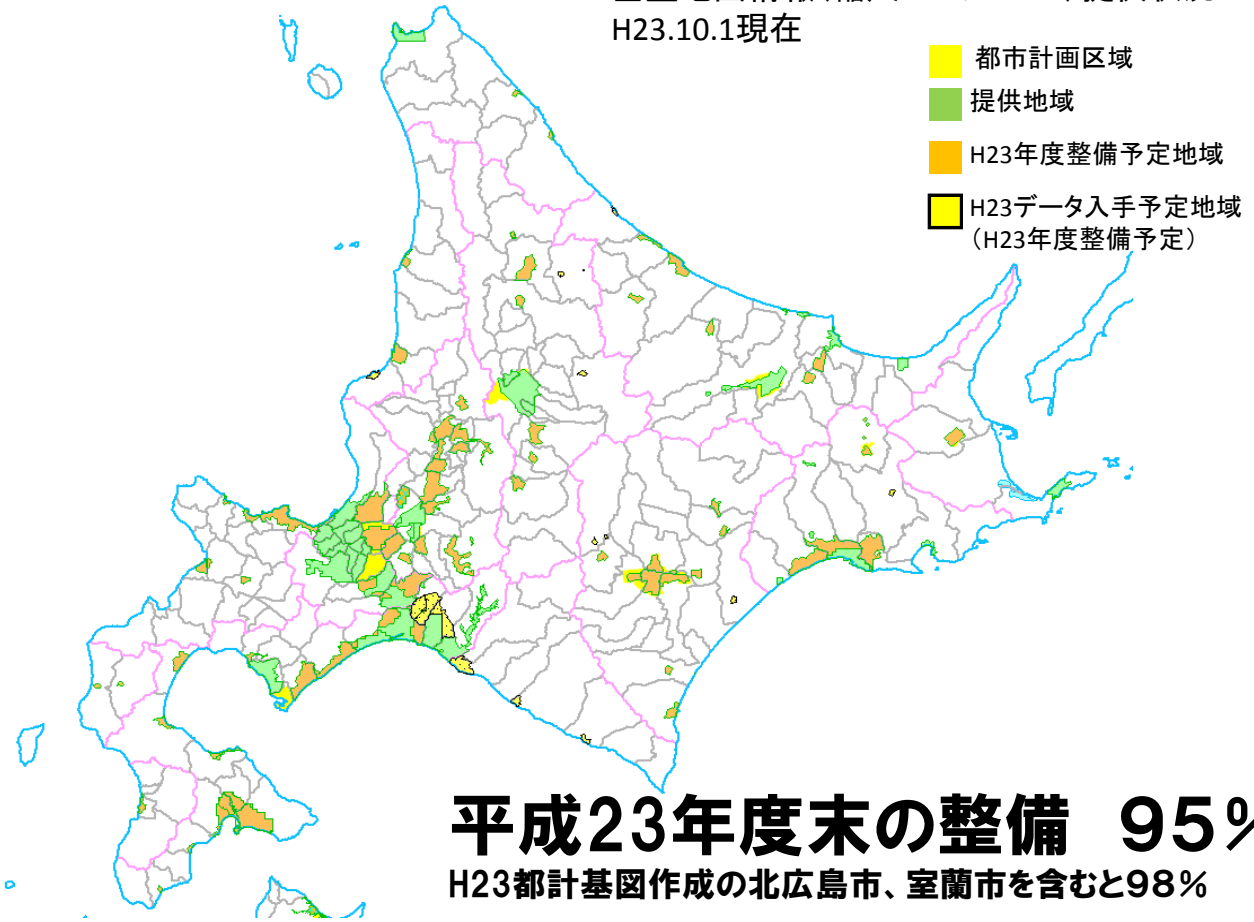
## 北海道地方測量部

### 北海道内の基盤地図情報の整備・更新・提供

・23市町の基盤地図情報(2954.23km<sup>2</sup> ; 縮尺レベル2500)を提供中です。(平成23年10月現在)  
 ・平成23年度中に都市計画区域(約6440km<sup>2</sup>)について、縮尺レベル2500で概成する予定です。

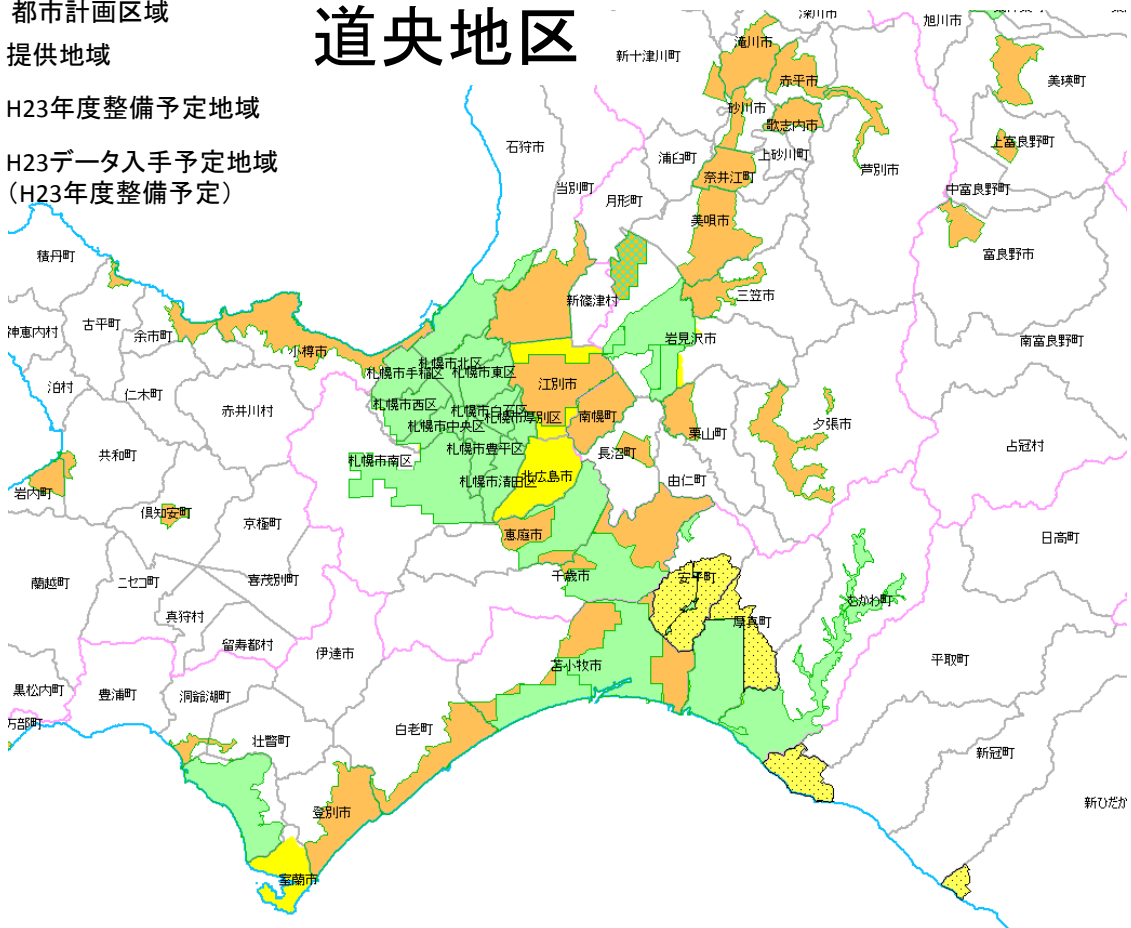


基盤地図情報(縮尺レベル2500)提供状況  
H23.10.1現在



- 都市計画区域
- 提供地域
- H23年度整備予定地域
- H23データ入手予定地域 (H23年度整備予定)

## 道央地区



# 札幌市の更新事例

基盤地図情報 'h21.10.1公開分→'h23年度.更新予定



札幌市h22年度実施地域



札幌市は都市計画図をh22, 23, 24年度の3年計画で更新。  
h22年度実施分を受領、今年度更新し、h24公開へ **238.6Km<sup>2</sup>** / 567.9Km<sup>2</sup>



平成23年度都市計画図の更新地区(法36条:公共測量実施計画書)  
室蘭市、滝川市、共和町、岩内町、深川市、美瑛町、枝幸町、  
北広島市(118km<sup>2</sup>)、札幌市(249km<sup>2</sup>)、合計、約600km<sup>2</sup>

## 道南地区

