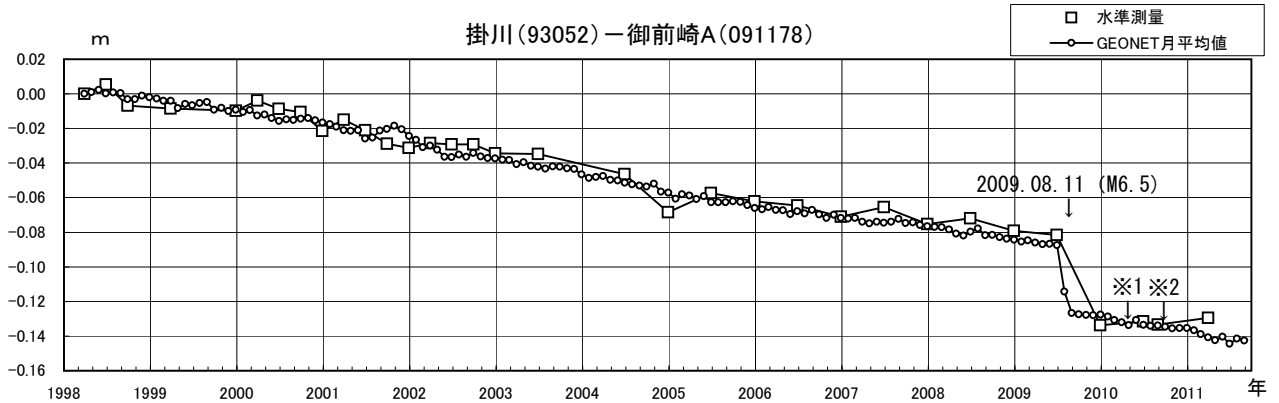


御前崎 電子基準点の上下変動

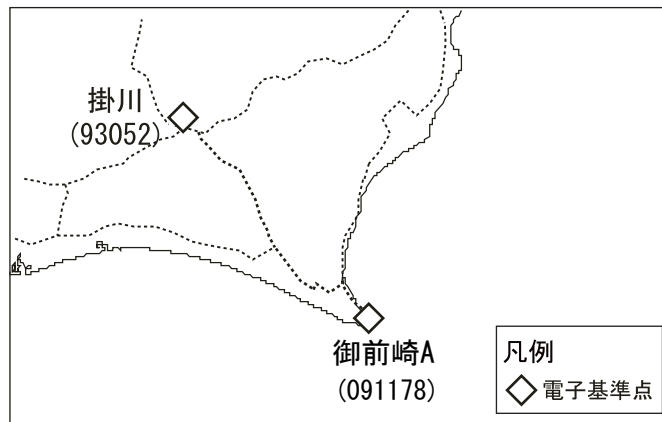
水準測量と GPS 観測の比較

GPS観測の結果は、掛川に対して、御前崎が沈降する長期的な傾向が続いている。

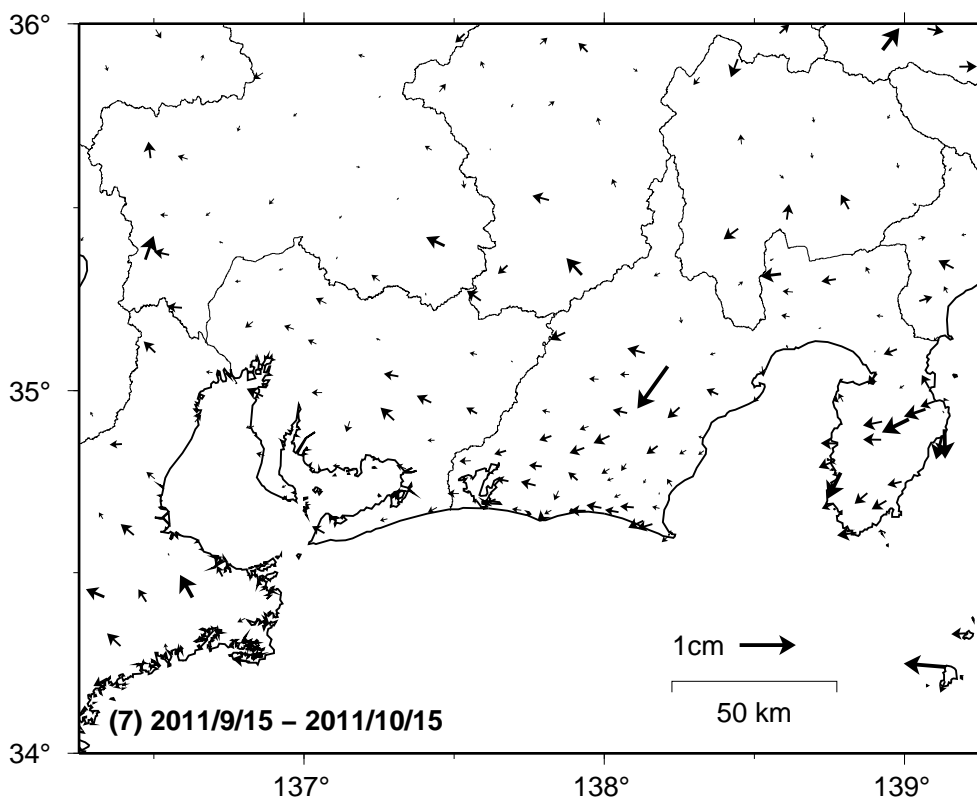


※1 電子基準点「御前崎」は2010年4月に電子基準点「御前崎A」へ移転。
※2 水準測量の結果は、移転後初めて変動量が計算できる2010年9月から表示。

位置図



東海地方の水平地殻変動【三隅固定】速報解
平成 23 年（2011 年）東北地方太平洋沖地震後最新 1 ヶ月



1 年前の同期間

