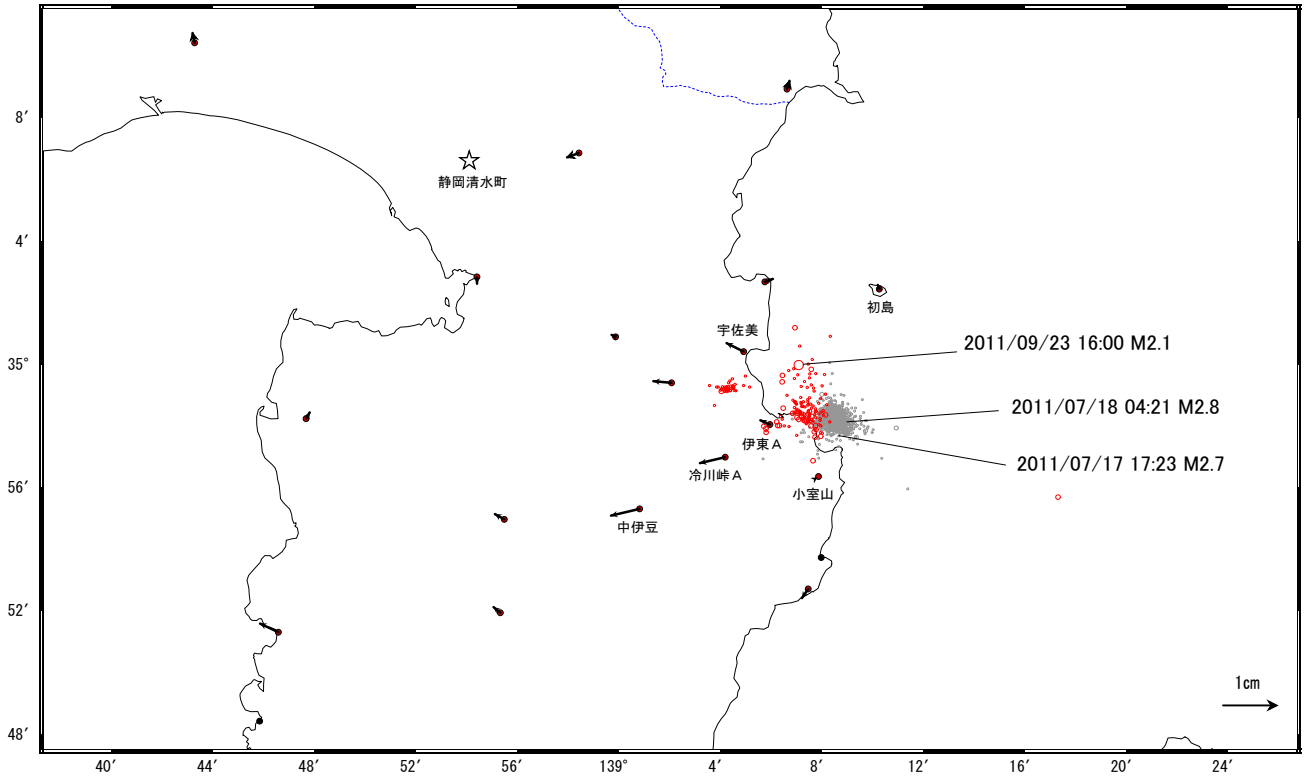


伊豆東部の地震活動(9月18日~23日)に伴う地殻変動(1)

この地震活動に伴うごくわずかな地殻変動が見られる。

地殻変動(水平)

基準期間: 2011/09/11-2011/09/15 [R3:速報解]
比較期間: 2011/09/25-2011/09/29 [R3:速報解]



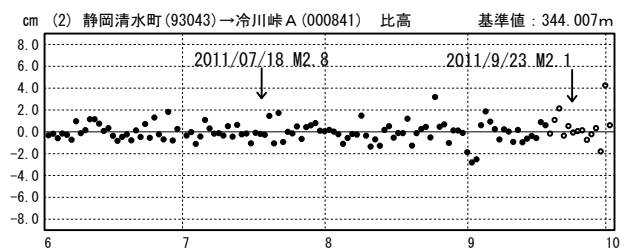
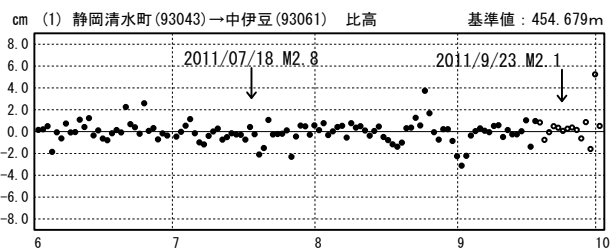
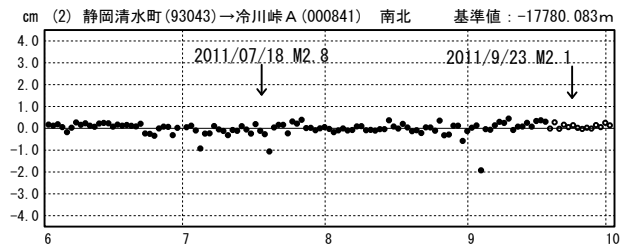
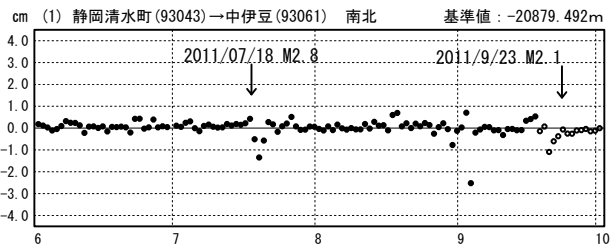
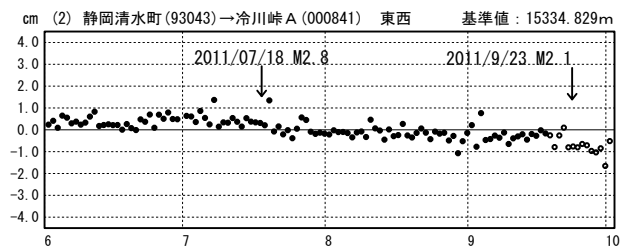
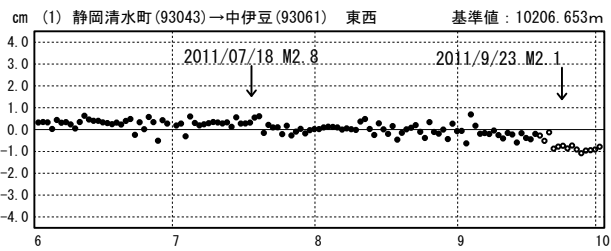
☆ 固定局: 静岡清水町 (静岡県)

灰丸は気象庁一元化震源 (7/16-20)
赤丸は気象庁一元化震源 (9/18-23)

成分変化グラフ

期間: 2011/06/01-2011/10/02 JST

期間: 2011/06/01-2011/10/02 JST



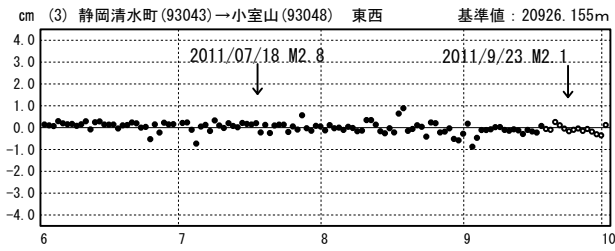
●— [F3:最終解] ○— [R3:速報解]

※東北地方太平洋沖地震に伴い、つくば1 (茨城県) が変動したため、2011/3/11以降のQ3、R3解析においては解析時の固定点を与論 (鹿児島県) へ変更している。

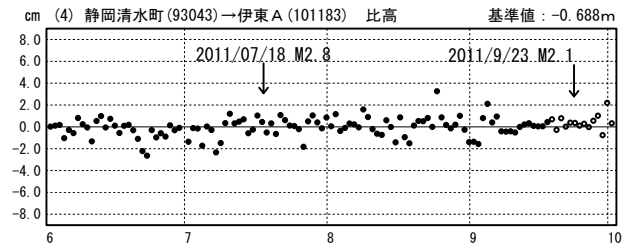
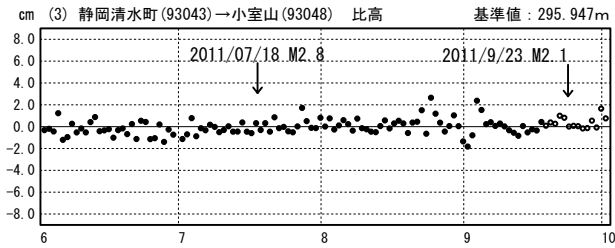
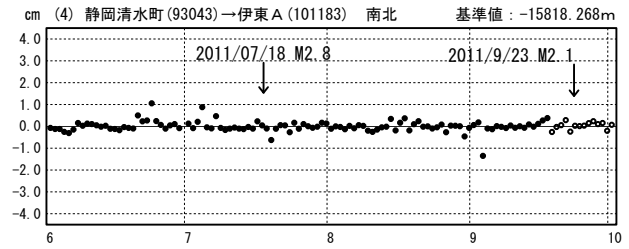
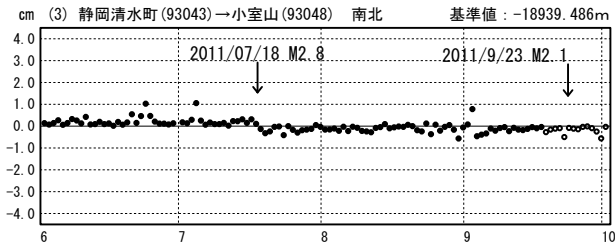
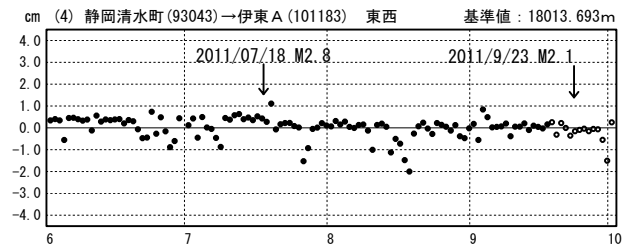
伊豆東部の地震活動(9月18日~23日)に伴う地殻変動(2)

成分変化グラフ

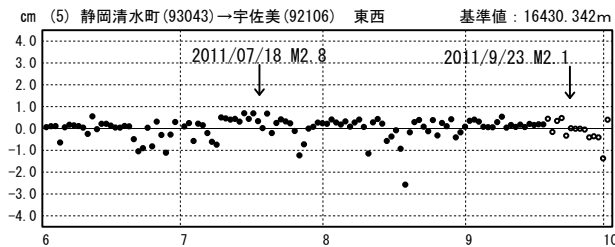
期間: 2011/06/01-2011/10/02 JST



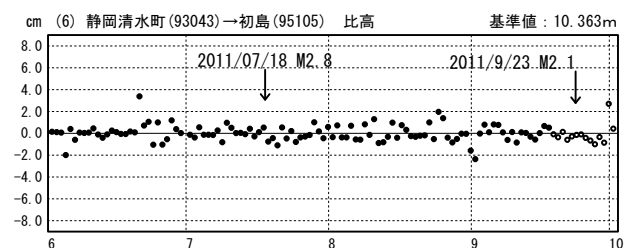
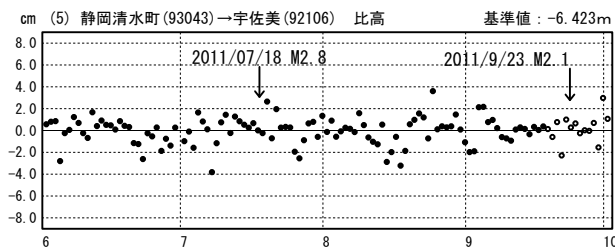
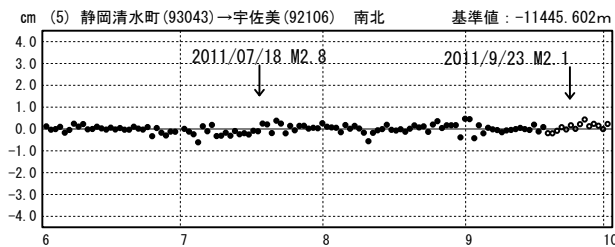
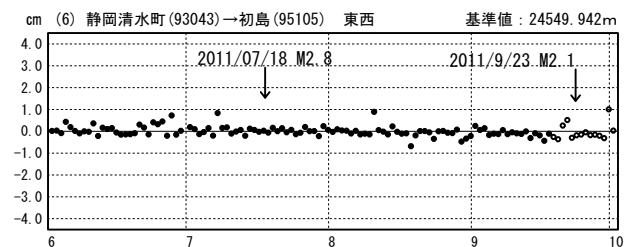
期間: 2011/06/01-2011/10/02 JST



期間: 2011/06/01-2011/10/02 JST



期間: 2011/06/01-2011/10/02 JST



●—[F3:最終解] ○—[R3:速報解]

※東北地方太平洋沖地震に伴い、つくば1(茨城県)が変動したため、2011/3/11以降のQ3、R3解析においては解析時の固定点を与論(鹿児島県)へ変更している。