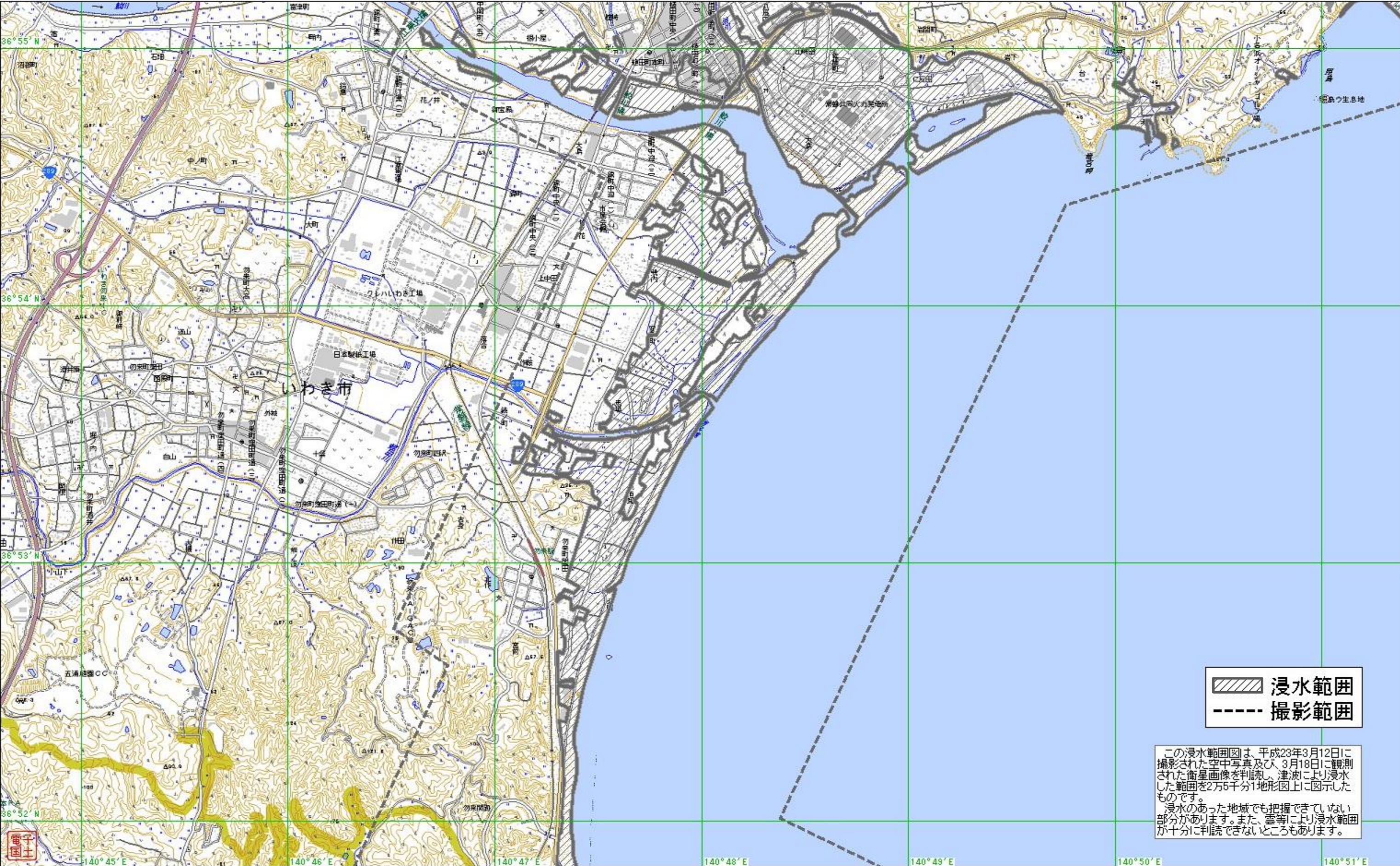




N 36:55:10.89 E 140:44:36.56

N 36:55:10.89 E 140:51:23.69



 浸水範囲
 撮影範囲

この浸水範囲図は、平成23年3月12日に撮影された空中写真及び、3月18日に観測された衛星画像を判読し、津波により浸水した範囲を2万5千分1地形図上に図示したものです。
 浸水のあった地域でも把握できていない部分があります。また、雲等により浸水範囲が十分に判読できないところもあります。

N 36:51:48.98 E 140:44:36.56

N 36:51:48.98 E 140:51:23.69

平成23年9月15日 第2版