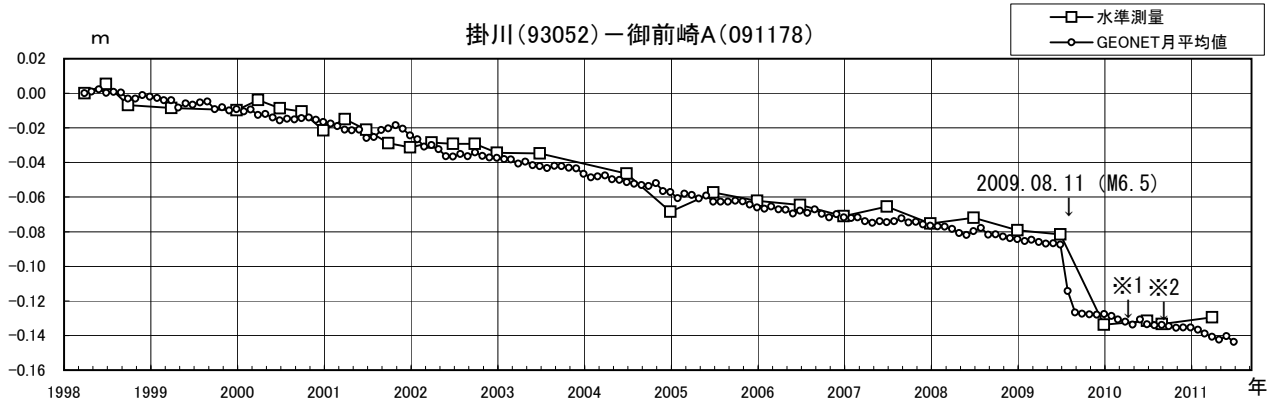


# 御前崎 電子基準点の上下変動

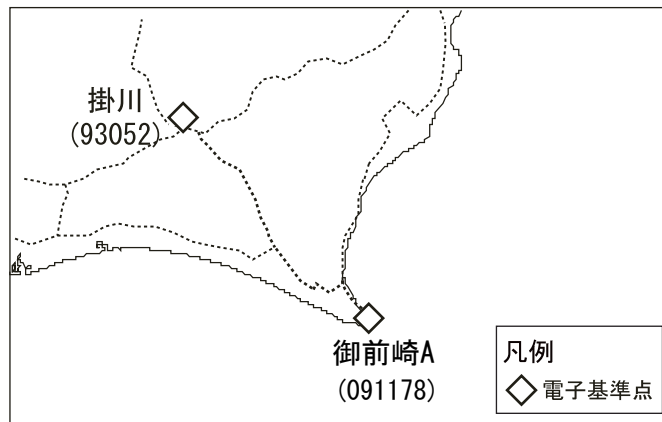
## 水準測量と GPS 観測の比較

GPS 観測の結果は、掛川に対して、御前崎が沈降する長期的な傾向が続いている。

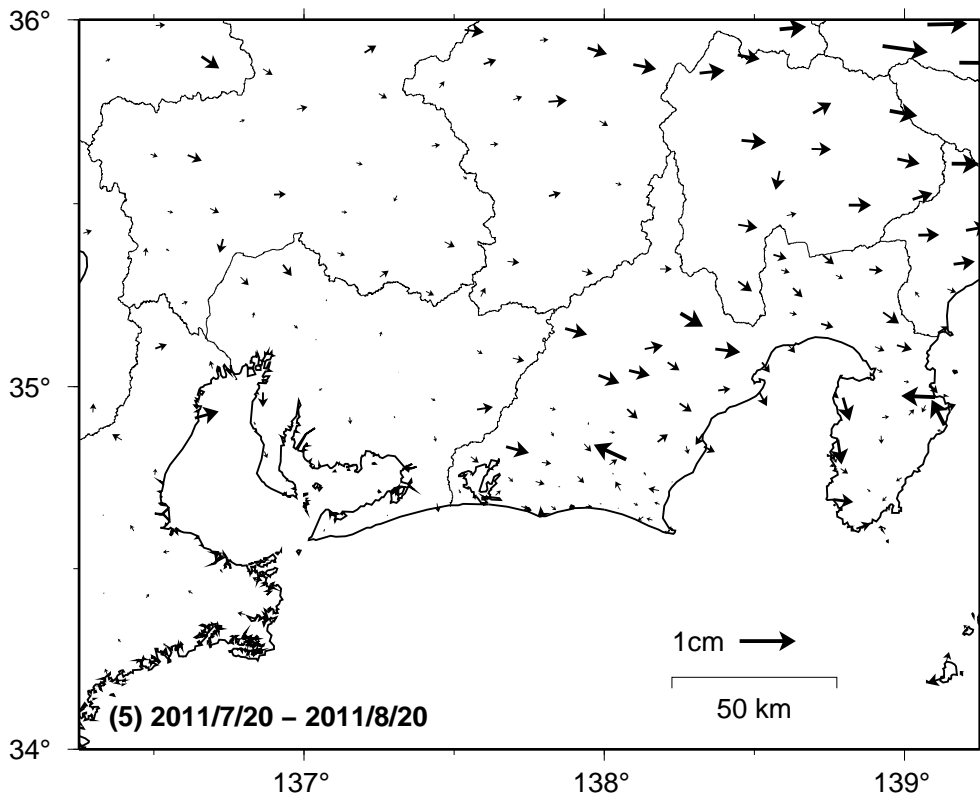


- ※1 電子基準点「御前崎」は2010年4月に電子基準点「御前崎A」へ移転。
- ※2 水準測量の結果は、移転後初めて変動量が計算できる2010年9月から表示。

## 位置図



東海地方の水平地殻変動【三隅固定】速報解  
平成 23 年（2011 年）東北地方太平洋沖地震後最新 1 ヶ月



1 年前の同期間

