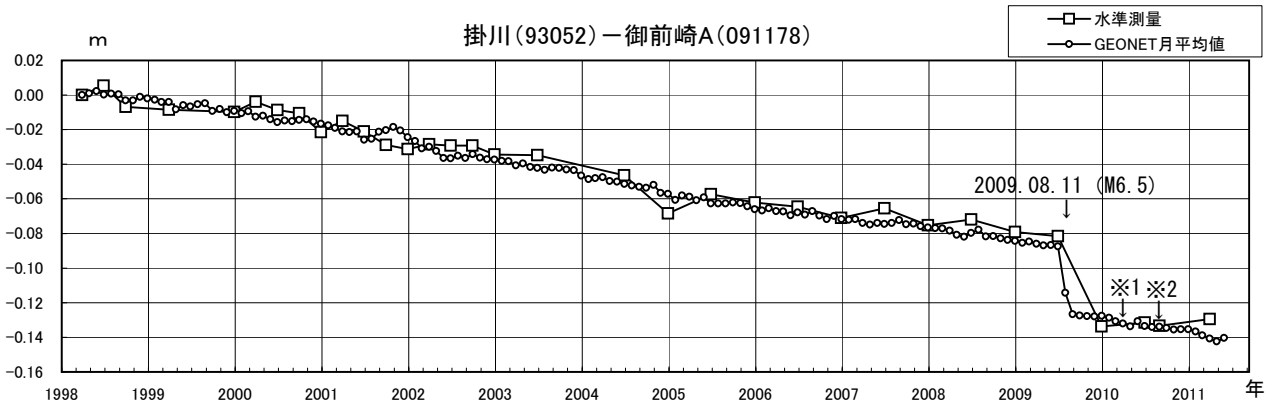


御前崎 電子基準点の上下変動

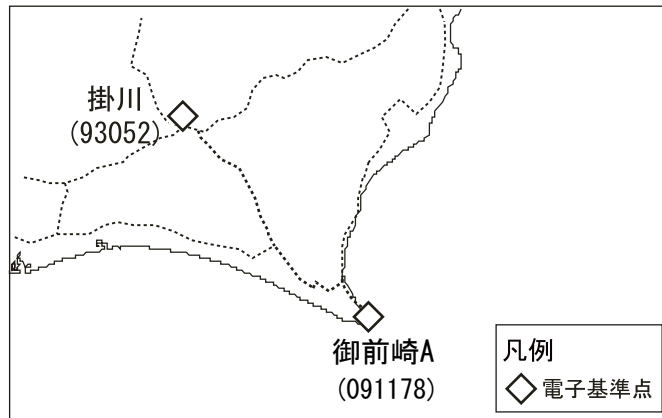
水準測量と GPS 観測の比較

GPS 観測の結果は、掛川に対して、御前崎が沈降する長期的な傾向が続いている。



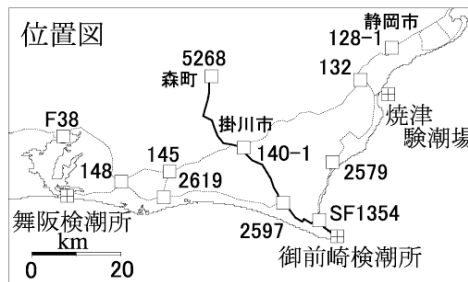
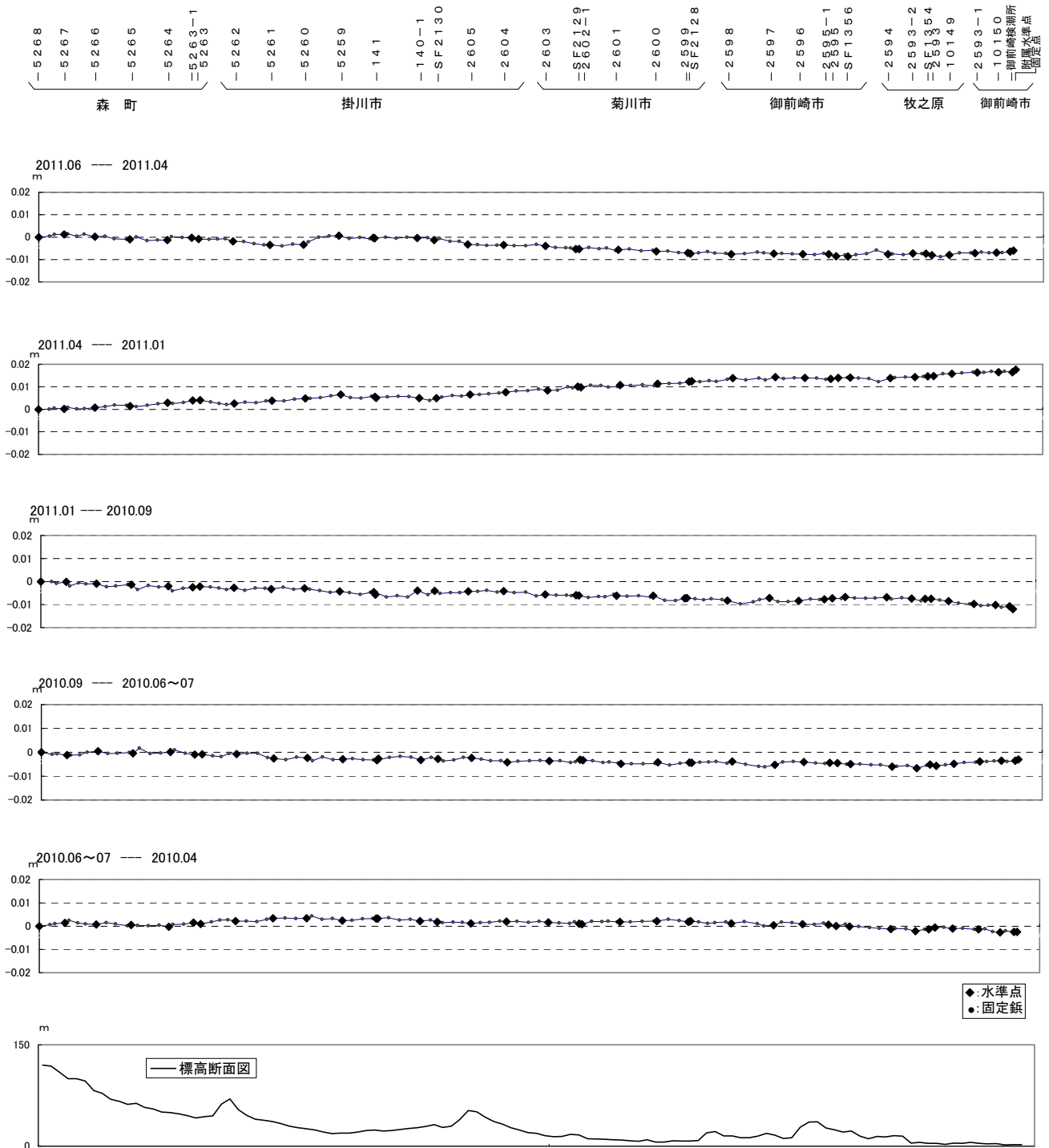
- ※1 電子基準点「御前崎」は2010年4月に電子基準点「御前崎A」へ移転。
- ※2 水準測量の結果は、移転後初めて変動量が計算できる2010年9月から表示。

位置図



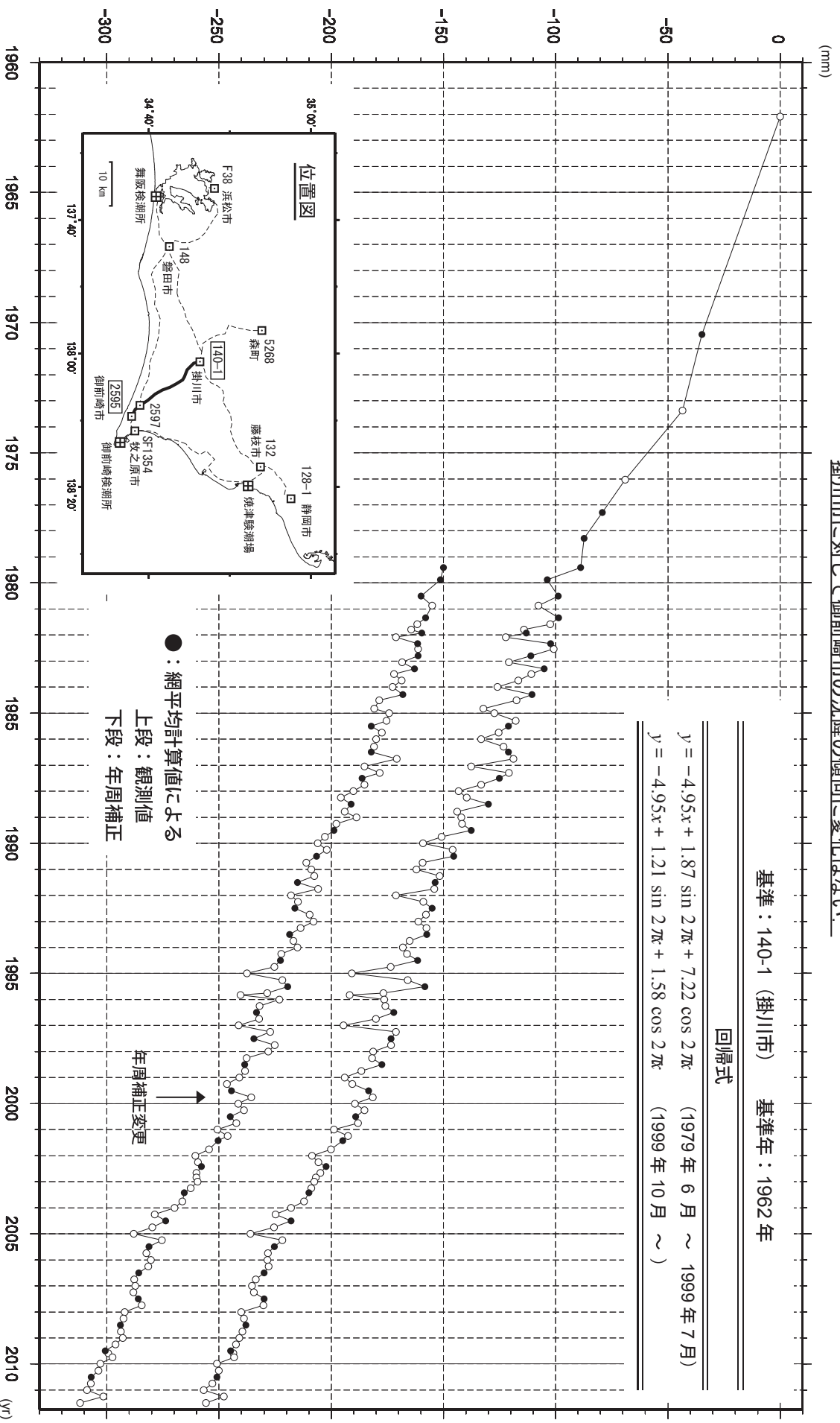
森～掛川～御前崎 間の上下変動

掛川市から御前崎市に向け沈降の傾向が見られる。

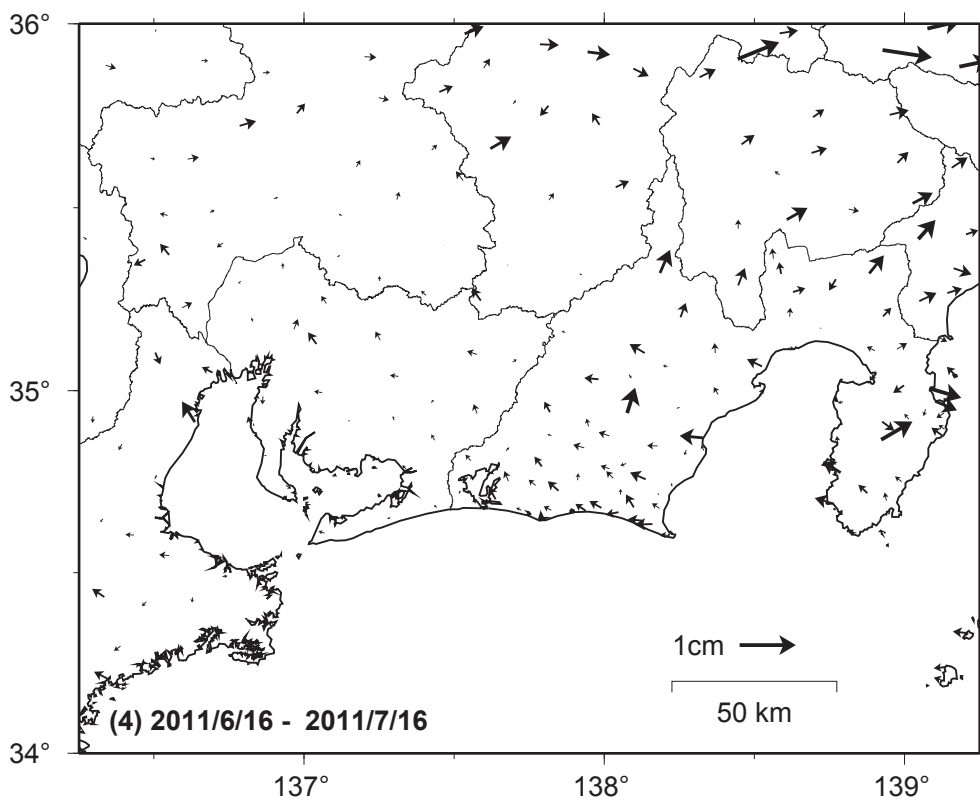


水準点 2595 (御前崎市) の経年変化

掛川市に対して御前崎市の沈降の傾向に変化はない。



東海地方の水平地殻変動【三隅固定】速報解
平成23年（2011年）東北地方太平洋沖地震後最新1ヶ月



1年前の同期間

