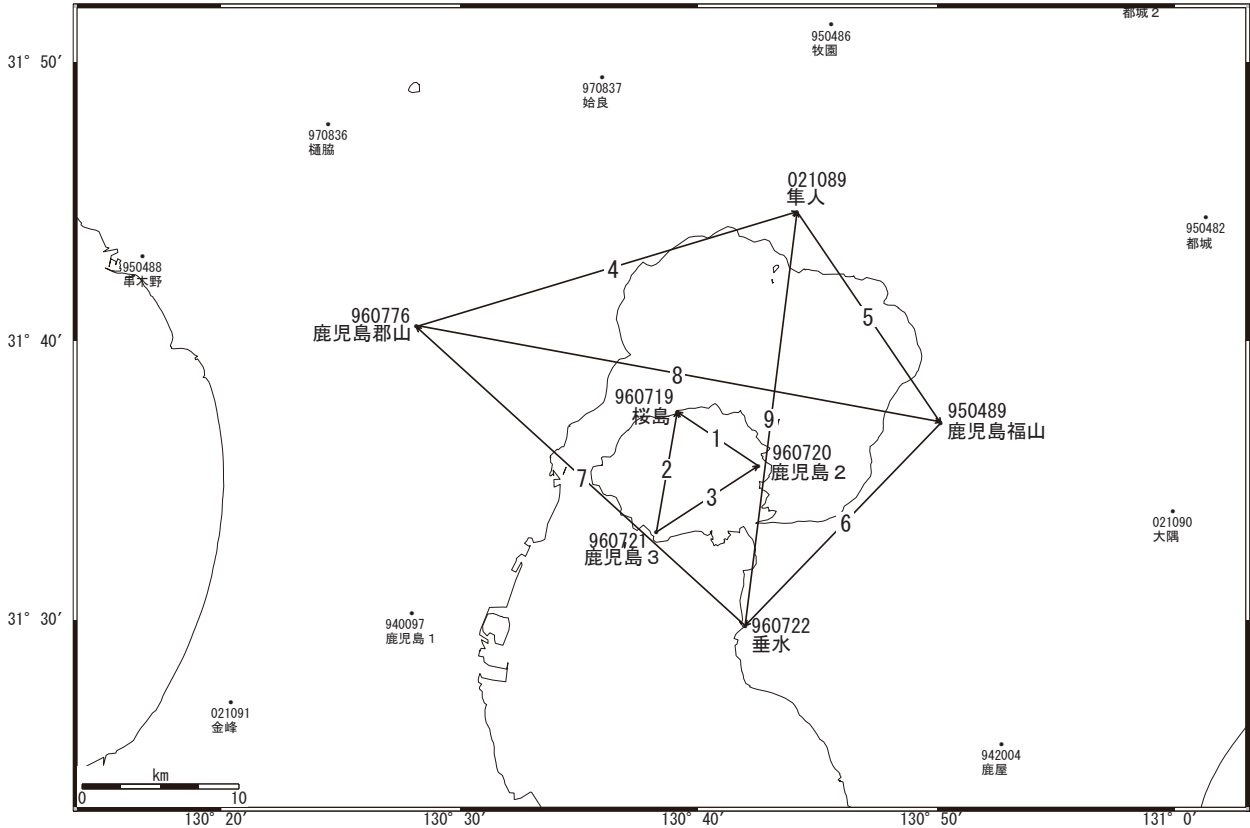


桜島周辺

—GPS連続観測結果—

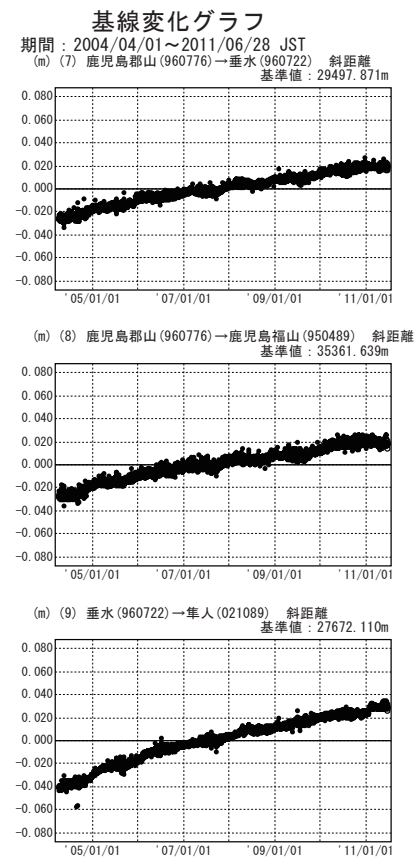
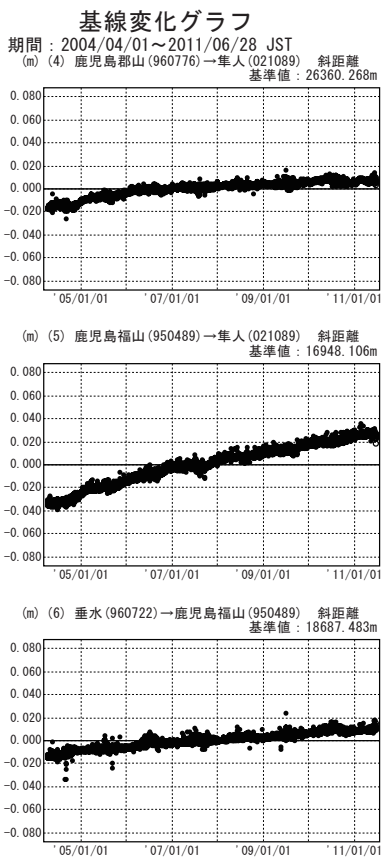
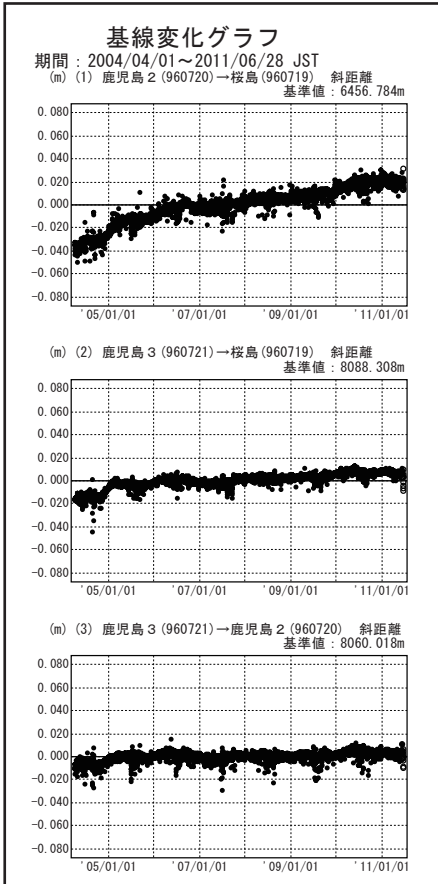
桜島周辺では、鹿児島(錦江)湾を挟む基線で、長期的な伸びの傾向が見られます。桜島島内の「鹿児島2」-「桜島」、「鹿児島3」-「桜島」基線では、2010年初め頃から伸びの傾向が見られていましたが、その傾向が2010年7月頃から鈍化し、「鹿児島3」-「桜島」ではわずかに縮みの傾向が見られます。

桜島周辺 GPS連続観測基線図



島内基線

国土地理院



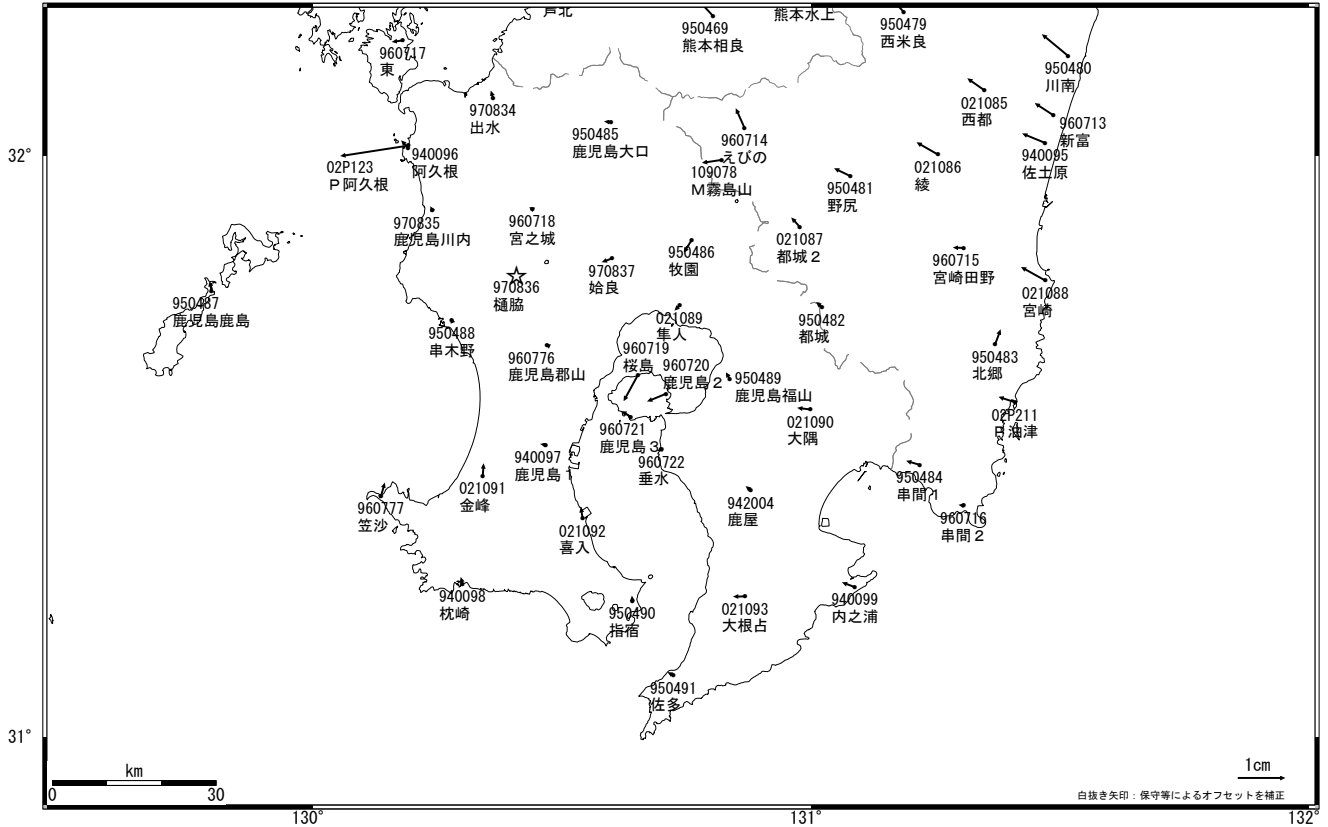
● —[F3:最終解] ○ —[R3:速報解]

国土地理院

桜島周辺の地殻変動

地殻変動(水平) (2011年3月～2011年6月)

基準期間: 2011/03/19~2011/03/28 [F3: 最終解]
 比較期間: 2011/06/19~2011/06/28 [R3: 速報解]

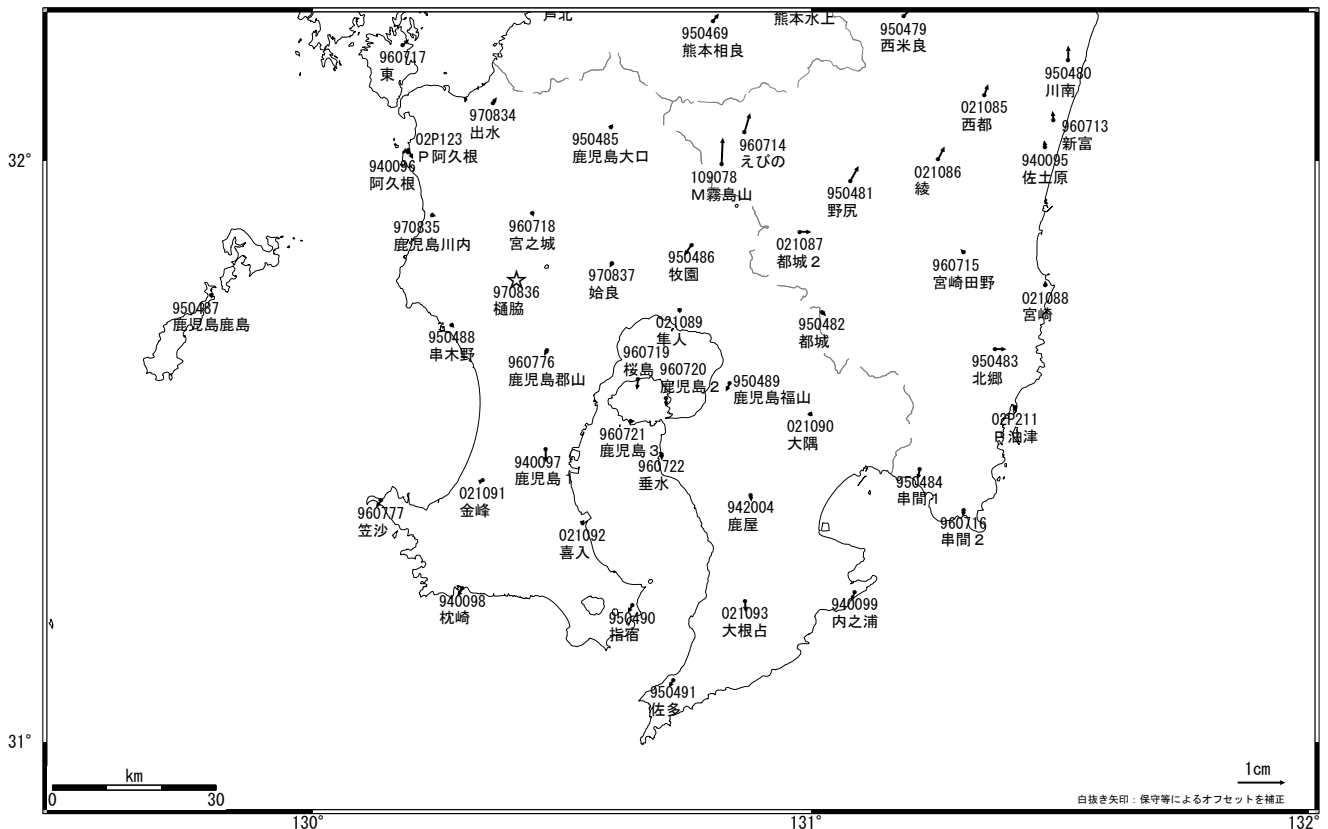


☆固定局: 樋脇(970836)

国土地理院

地殻変動(水平) (2011年2月～2011年5月)

基準期間: 2011/02/19~2011/02/28 [F3: 最終解]
 比較期間: 2011/05/19~2011/05/28 [F3: 最終解]



☆固定局: 樋脇(970836)

国土地理院