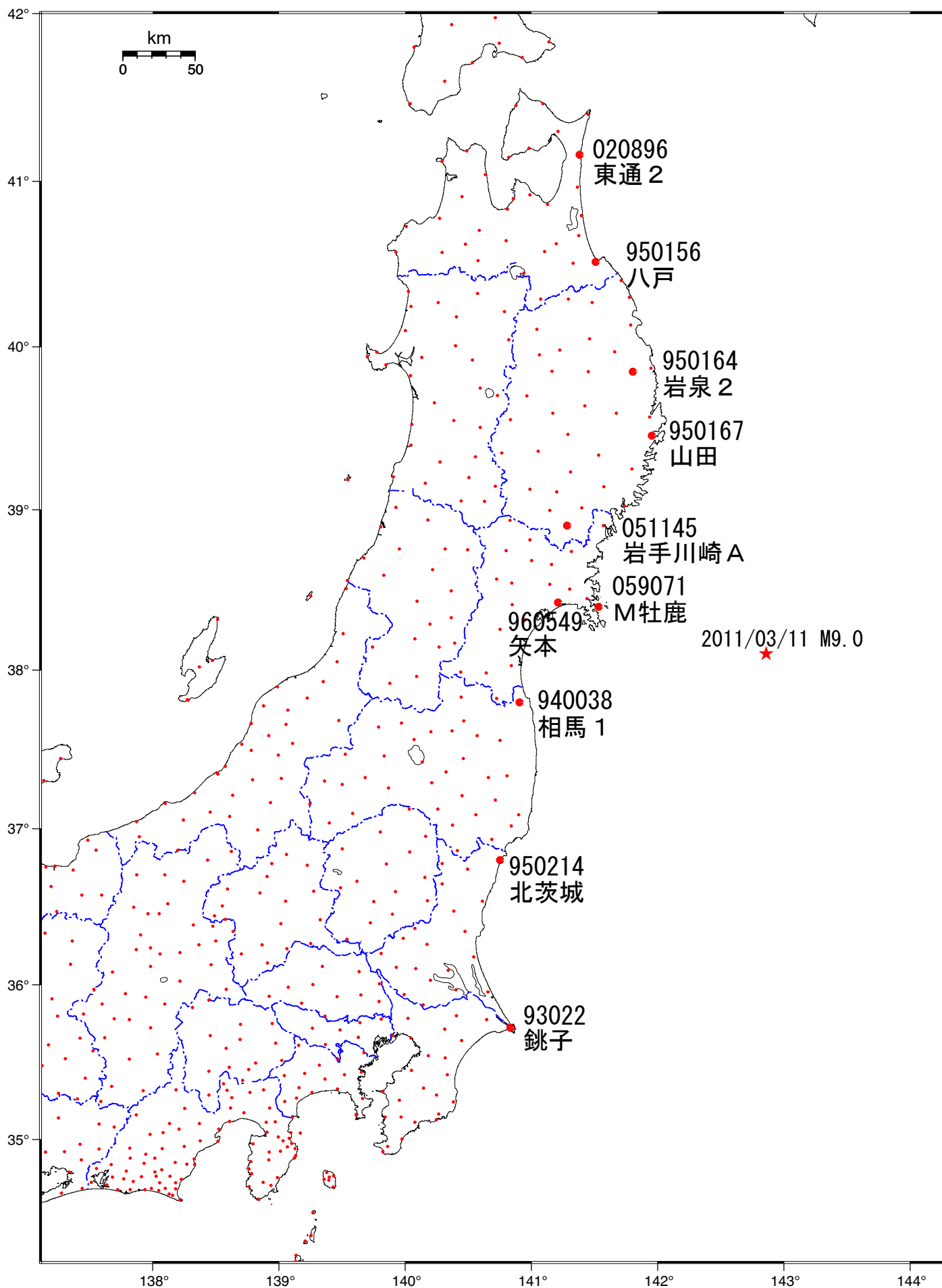


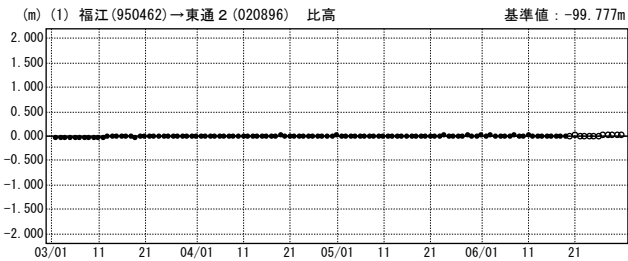
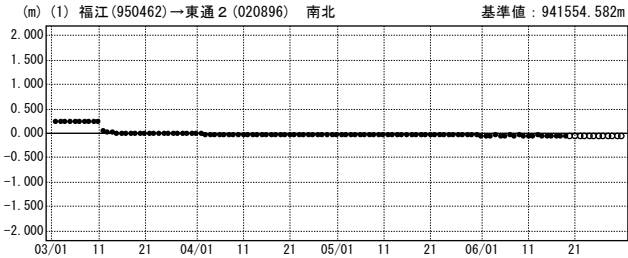
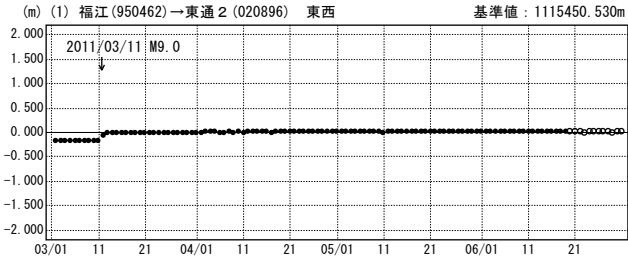
東北地方太平洋沖地震(M9.0)前後の地殻変動 (時系列) 配点図



# 東北地方太平洋沖地震 (M9.0) 前後の地殻変動 (1)

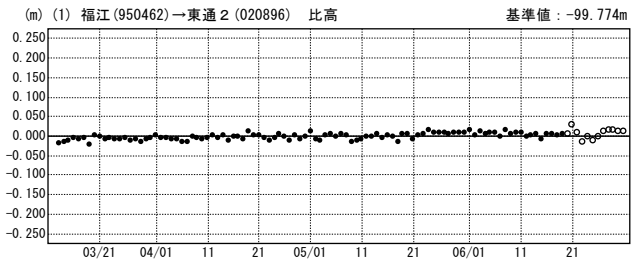
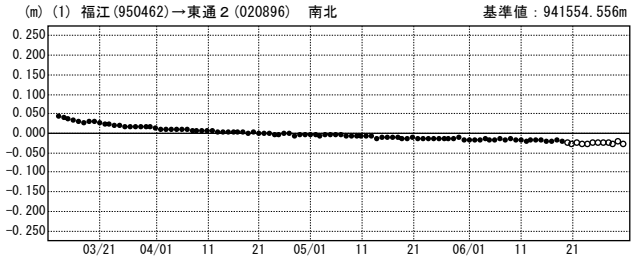
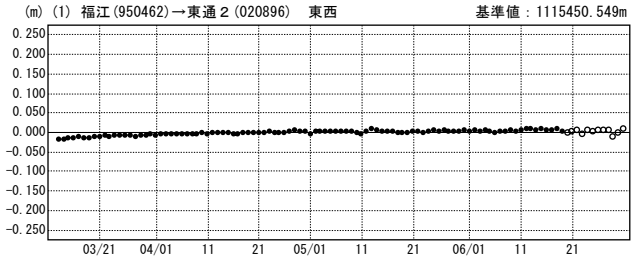
## 成分変化グラフ

期間：2011/03/01~2011/06/30 JST



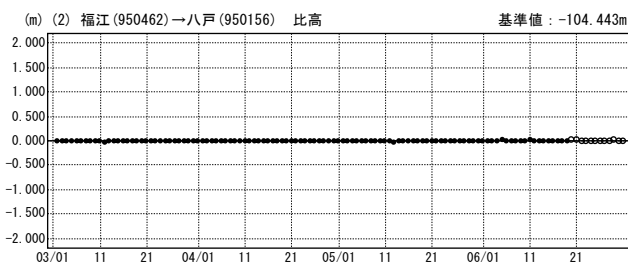
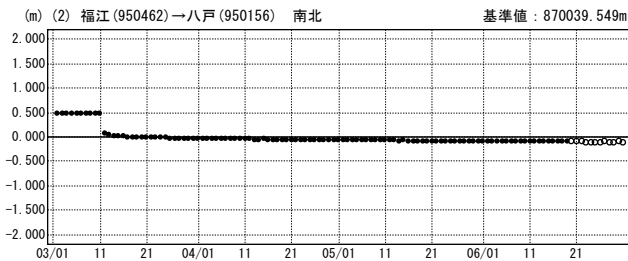
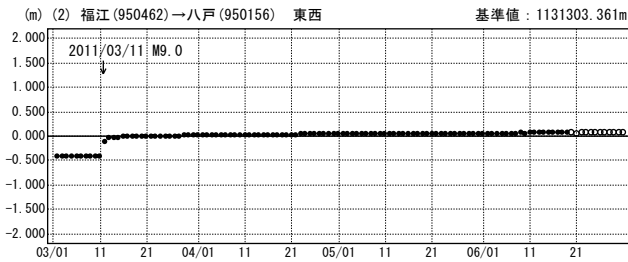
## 成分変化グラフ (地震後)

期間：2011/03/12~2011/06/30 JST



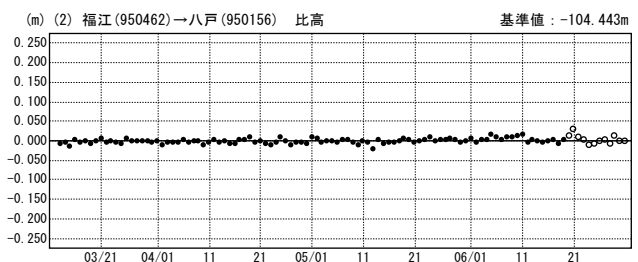
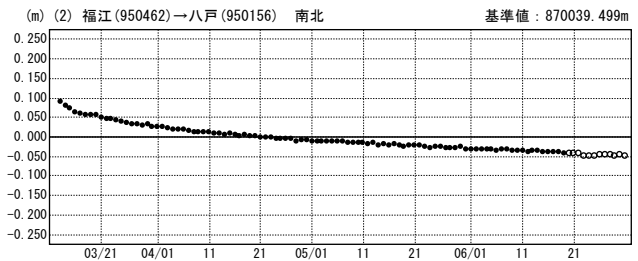
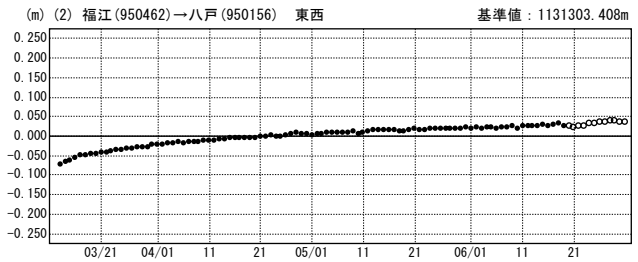
## 成分変化グラフ

期間：2011/03/01~2011/06/30 JST



## 成分変化グラフ (地震後)

期間：2011/03/12~2011/06/30 JST



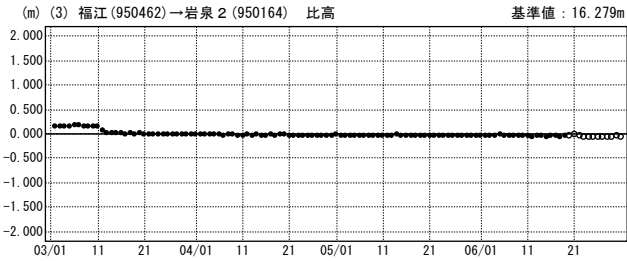
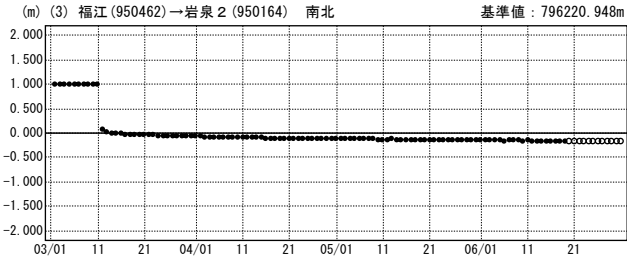
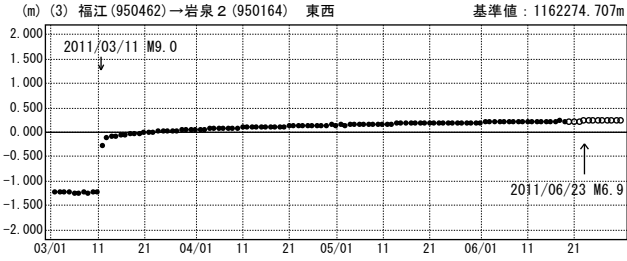
● ---[F3:最終解] ○ ---[R3:速報解]

※東北地方太平洋沖地震に伴い、つくば1(茨城県)が変動したため、2011/3/11以降のQ3, R3解析においては解析時の固定点を与論(鹿児島県)へ変更している。

# 東北地方太平洋沖地震 (M9.0) 前後の地殻変動 (2)

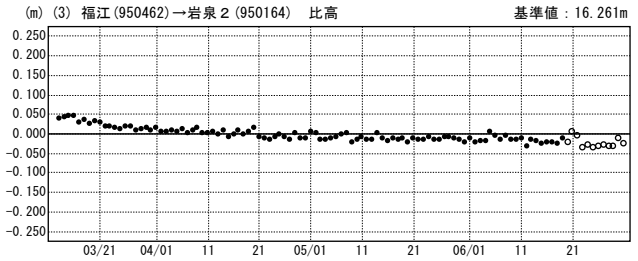
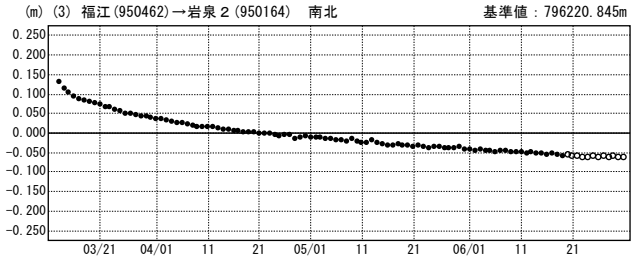
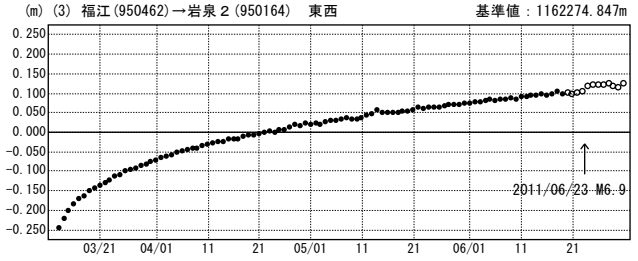
## 成分変化グラフ

期間：2011/03/01~2011/06/30 JST



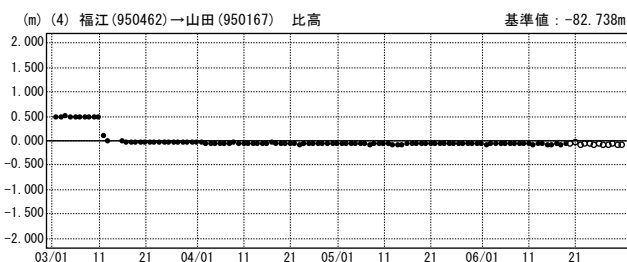
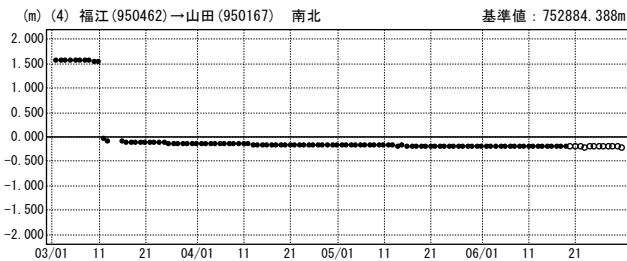
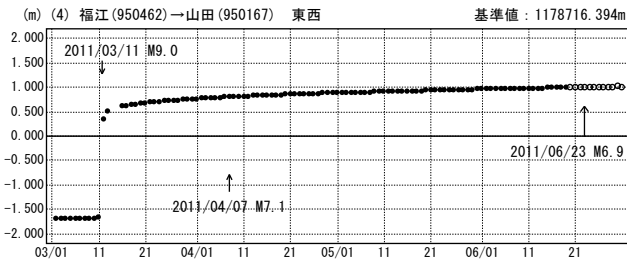
## 成分変化グラフ (地震後)

期間：2011/03/12~2011/06/30 JST



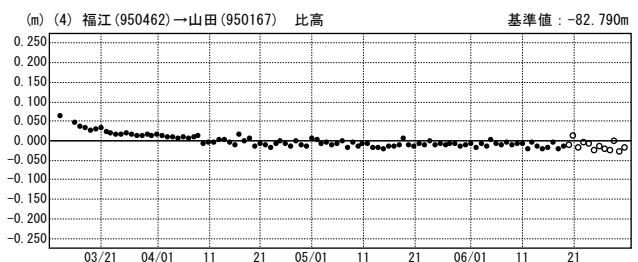
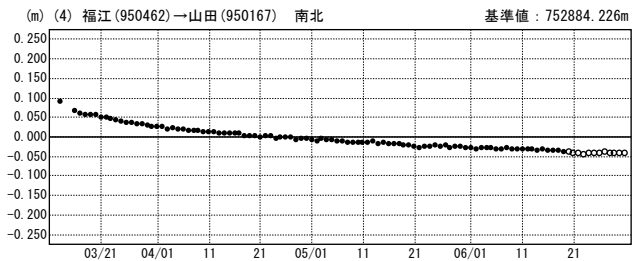
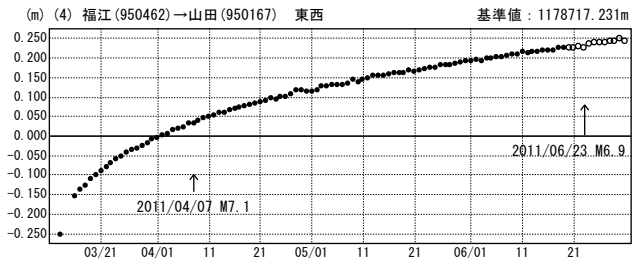
## 成分変化グラフ

期間：2011/03/01~2011/06/30 JST



## 成分変化グラフ (地震後)

期間：2011/03/12~2011/06/30 JST



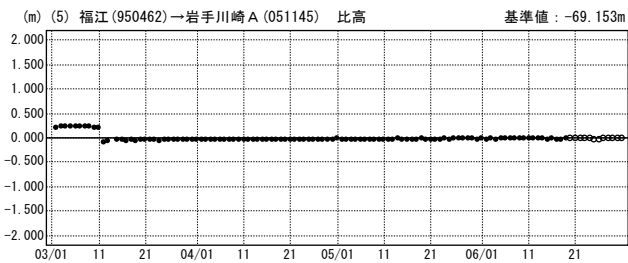
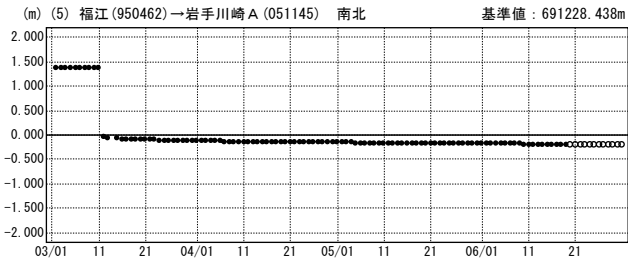
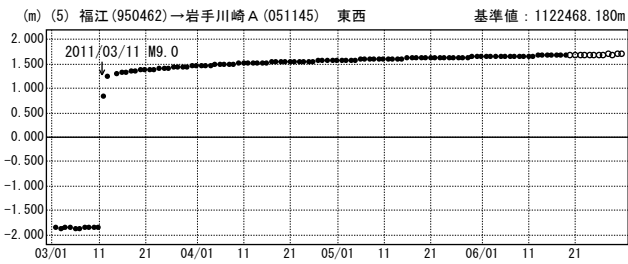
● ---[F3:最終解] ○ ---[R3:速報解]

※東北地方太平洋沖地震に伴い、つくば1(茨城県)が変動したため、2011/3/11以降のQ3, R3解析においては解析時の固定点を与論(鹿児島県)へ変更している。

# 東北地方太平洋沖地震 (M9.0) 前後の地殻変動 (3)

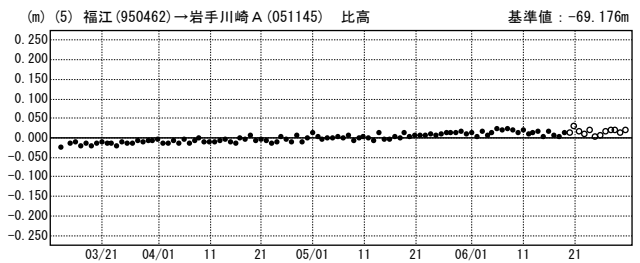
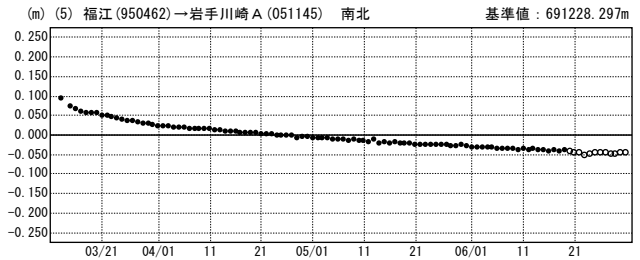
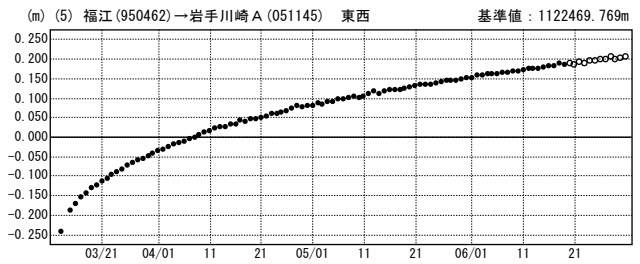
## 成分変化グラフ

期間：2011/03/01~2011/06/30 JST



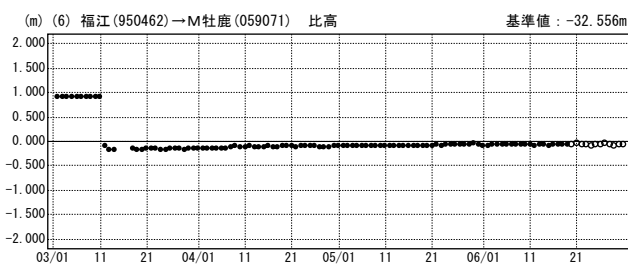
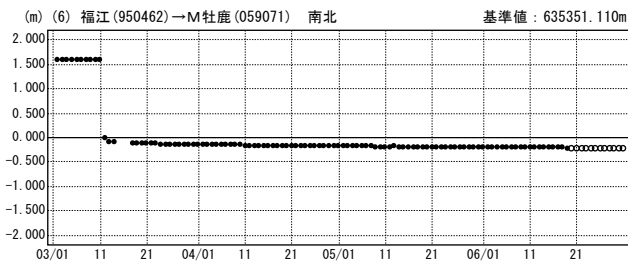
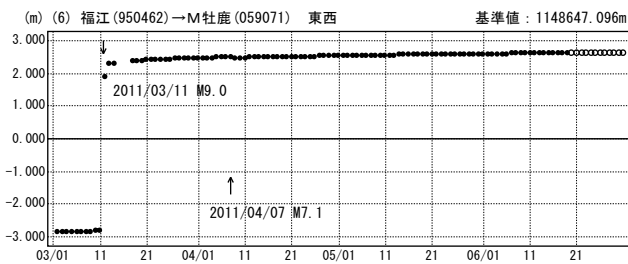
## 成分変化グラフ (地震後)

期間：2011/03/12~2011/06/30 JST



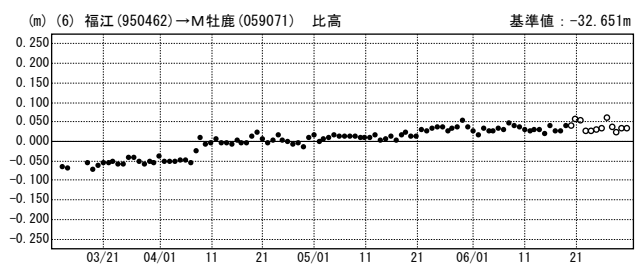
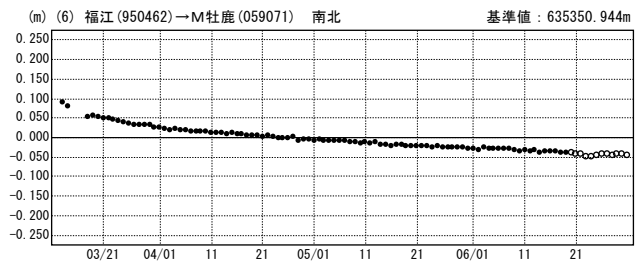
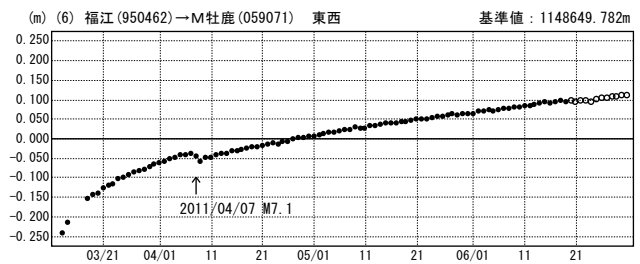
## 成分変化グラフ

期間：2011/03/01~2011/06/30 JST



## 成分変化グラフ (地震後)

期間：2011/03/12~2011/06/30 JST



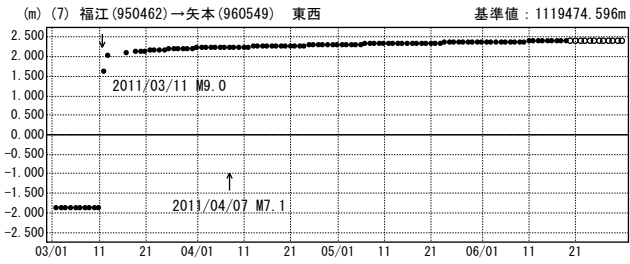
● ---[F3:最終解] ○ ---[R3:速報解]

※東北地方太平洋沖地震に伴い、つくば1(茨城県)が変動したため、2011/3/11以降のQ3, R3解析においては解析時の固定点を与論(鹿児島県)へ変更している。

# 東北地方太平洋沖地震 (M9.0) 前後の地殻変動 (4)

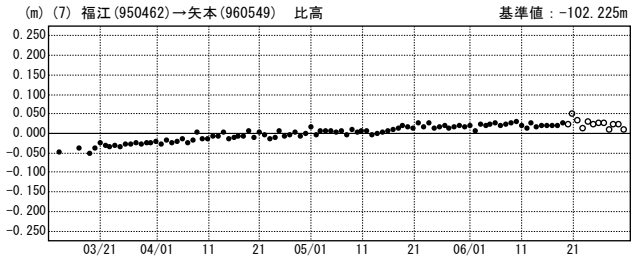
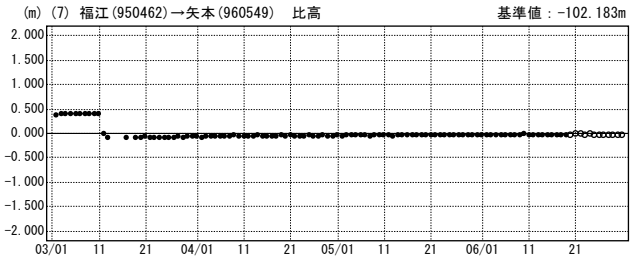
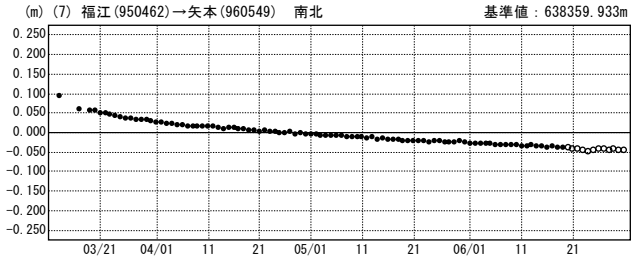
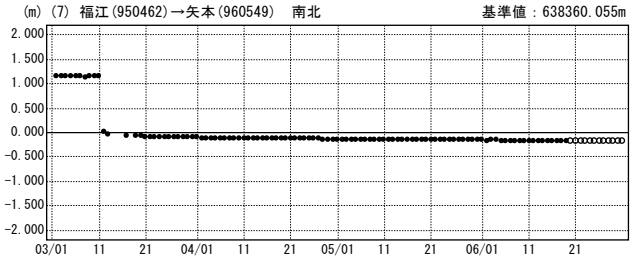
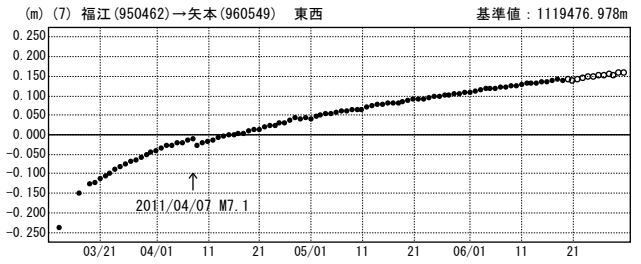
### 成分変化グラフ

期間：2011/03/01~2011/06/30 JST



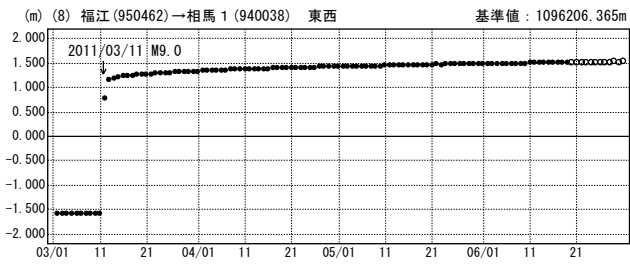
### 成分変化グラフ (地震後)

期間：2011/03/12~2011/06/30 JST



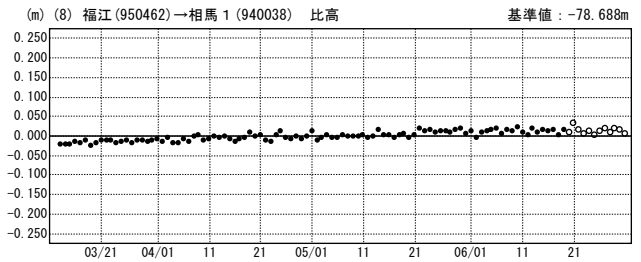
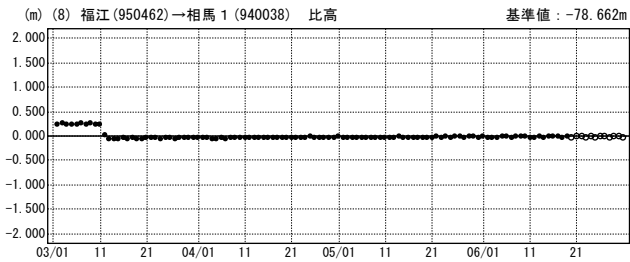
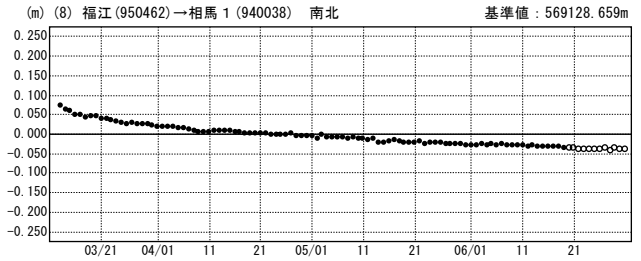
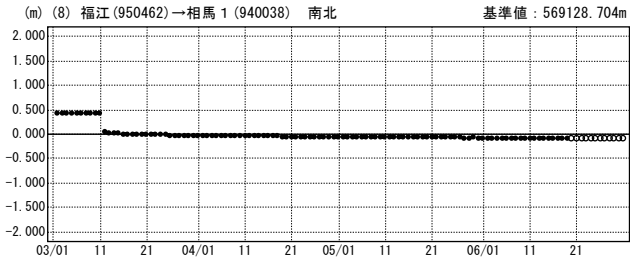
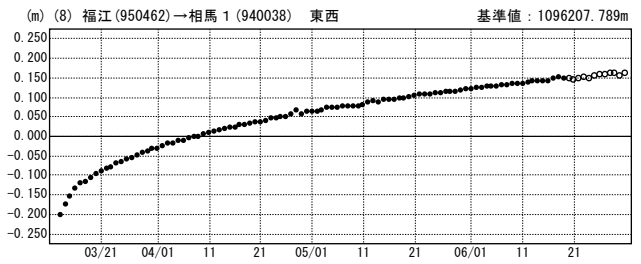
### 成分変化グラフ

期間：2011/03/01~2011/06/30 JST



### 成分変化グラフ (地震後)

期間：2011/03/12~2011/06/30 JST



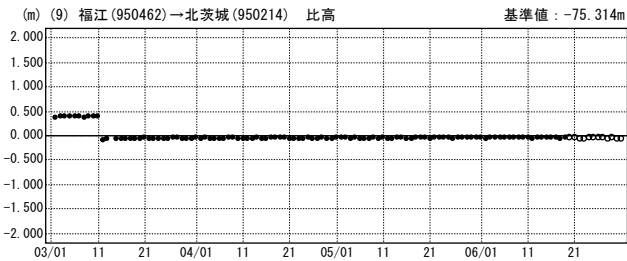
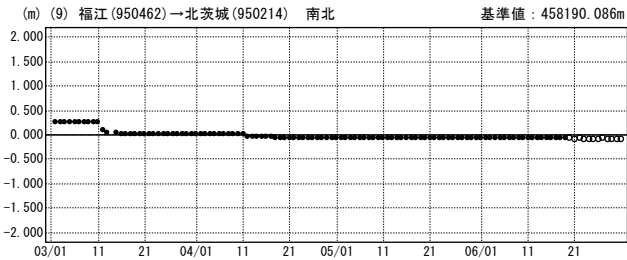
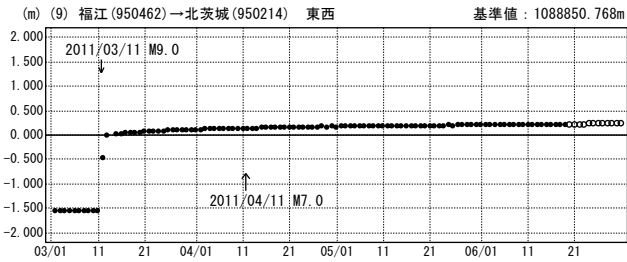
● ---[F3:最終解] ○ ---[R3:速報解]

※東北地方太平洋沖地震に伴い、つくば1(茨城県)が変動したため、2011/3/11以降のQ3, R3解析においては解析時の固定点を与論(鹿児島県)へ変更している。

# 東北地方太平洋沖地震 (M9.0) 前後の地殻変動 (5)

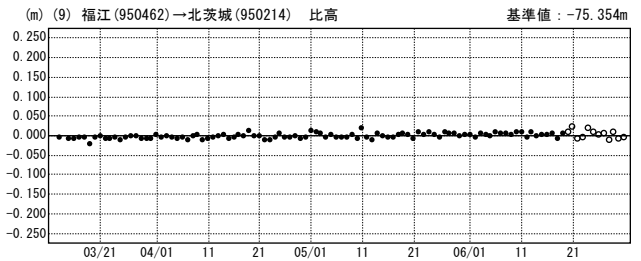
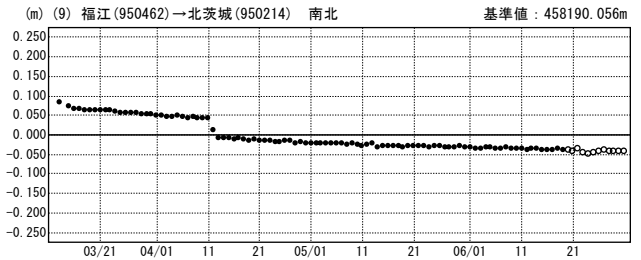
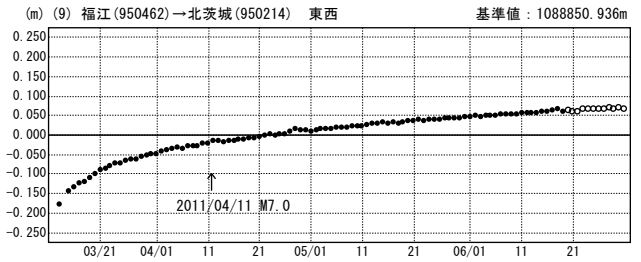
成分変化グラフ

期間：2011/03/01~2011/06/30 JST



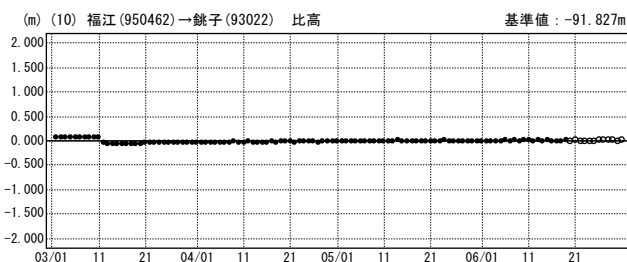
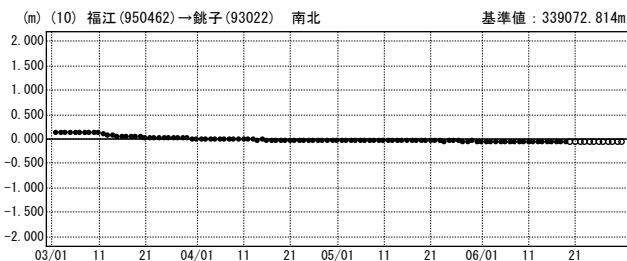
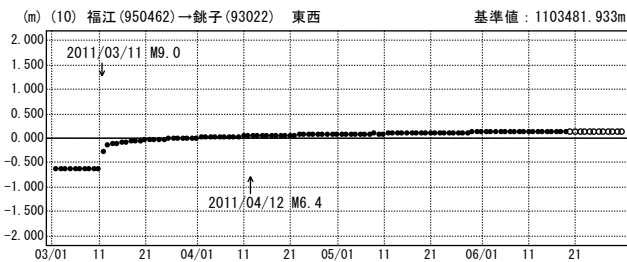
成分変化グラフ (地震後)

期間：2011/03/12~2011/06/30 JST



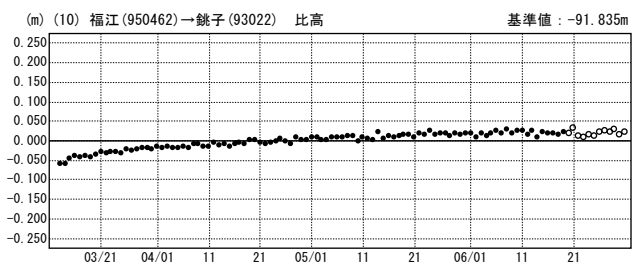
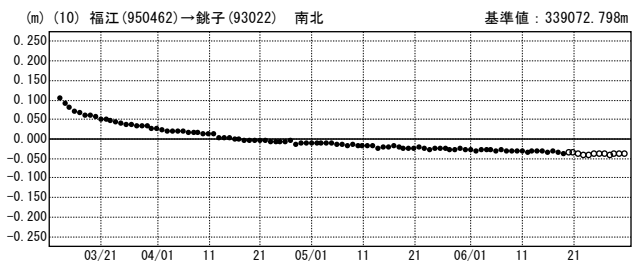
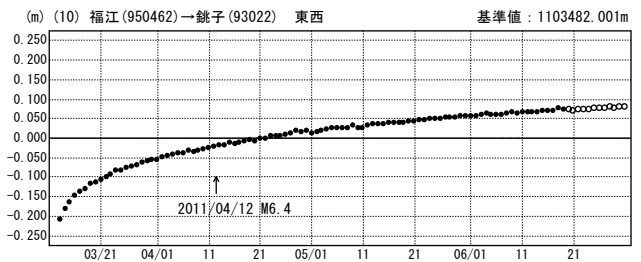
成分変化グラフ

期間：2011/03/01~2011/06/30 JST



成分変化グラフ (地震後)

期間：2011/03/12~2011/06/30 JST



● ---[F3:最終解] ○ ---[R3:速報解]

※東北地方太平洋沖地震に伴い、つくば1(茨城県)が変動したため、2011/3/11以降のQ3, R3解析においては解析時の固定点を与論(鹿児島県)へ変更している。