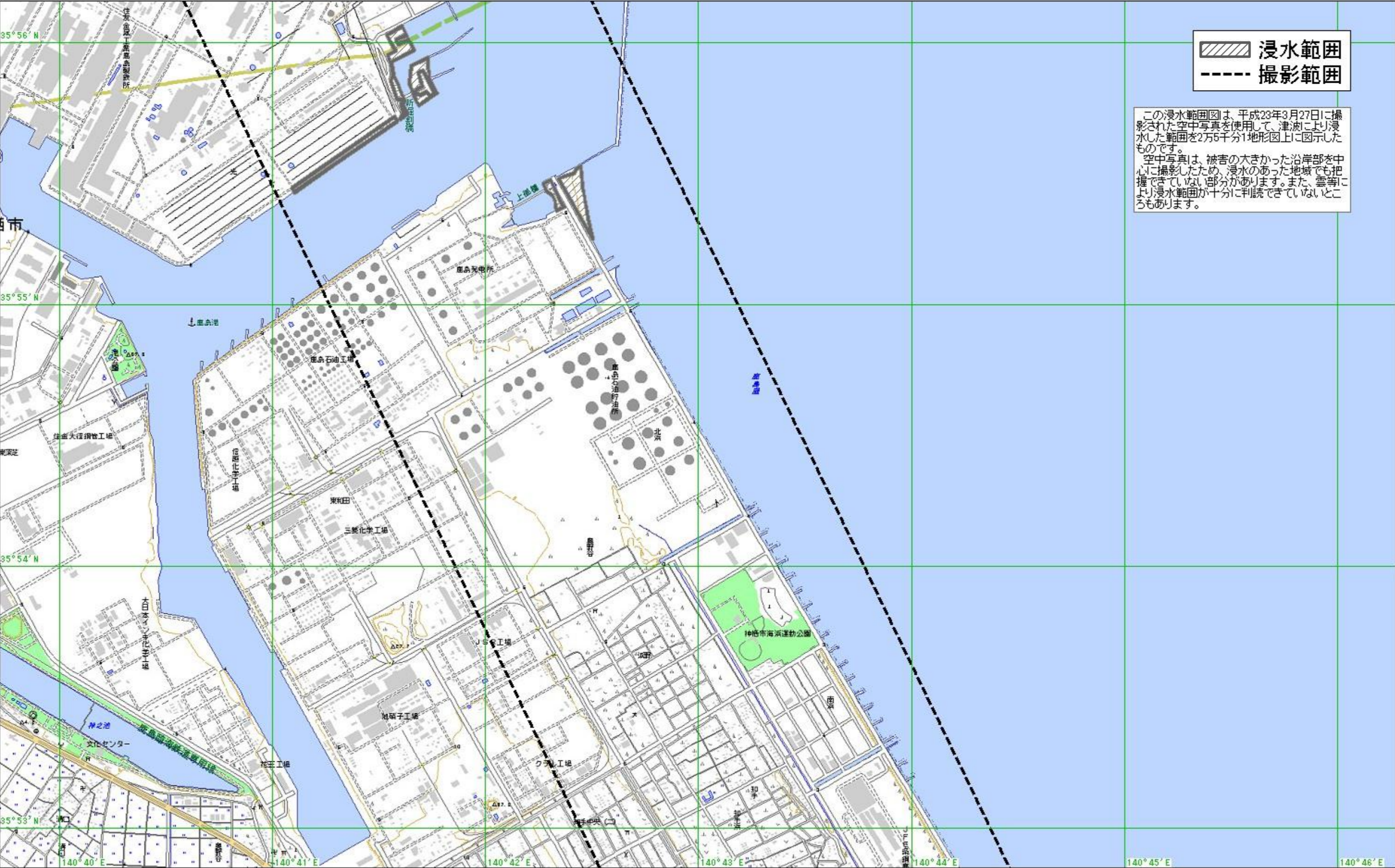




N 35:56:09.56 E 140:39:43.00

N 35:56:09.56 E 140:46:16.77



 浸水範囲
 撮影範囲

この浸水範囲図は、平成23年3月27日に撮影された空中写真を使用して、津波により浸水した範囲を2万5千分1地形図上に図示したものです。
 空中写真は、被害の大きかった沿岸部を中心に撮影したため、浸水のあった地域でも把握できていない部分があります。また、雲等により浸水範囲が十分に判読できていないところもあります。

N 35:52:50.57 E 140:39:43.00

N 35:52:50.57 E 140:46:16.77