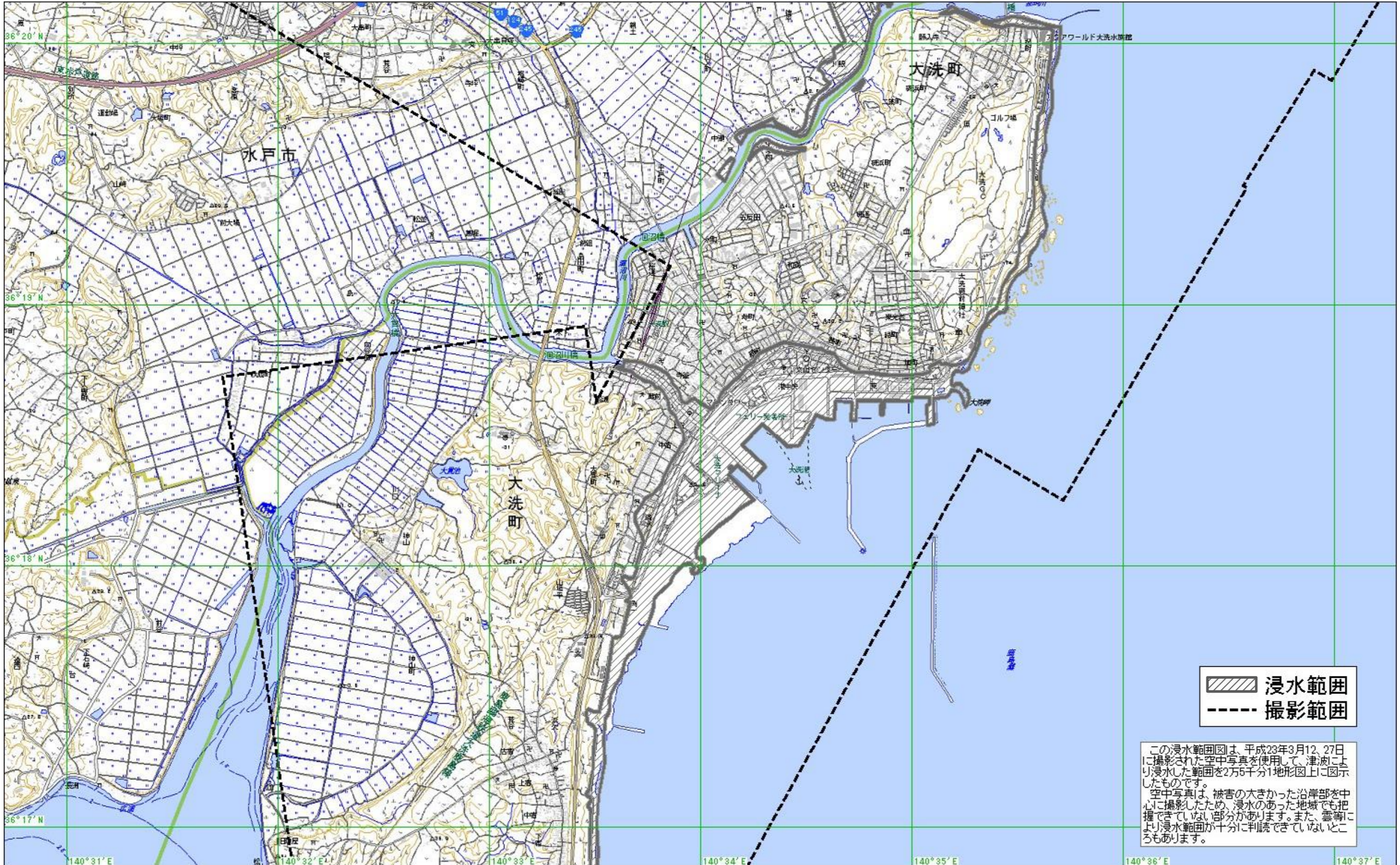




N 36:20:09.60 E 140:30:42.17

N 36:20:09.60 E 140:37:17.94



 浸水範囲
 撮影範囲

この浸水範囲図は、平成23年3月12、27日に撮影された空中写真を使用して、津波により浸水した範囲を2万5千分1地形図上に図示したものです。
 空中写真は、被害の大きかった沿岸部を中心に撮影したため、浸水のあった地域でも把握できていない部分があります。また、雲等により浸水範囲が十分に判読できていないところもあります。

N 36:16:50.61 E 140:30:42.17

1km

N 36:16:50.61 E 140:37:17.94

平成23年5月31日