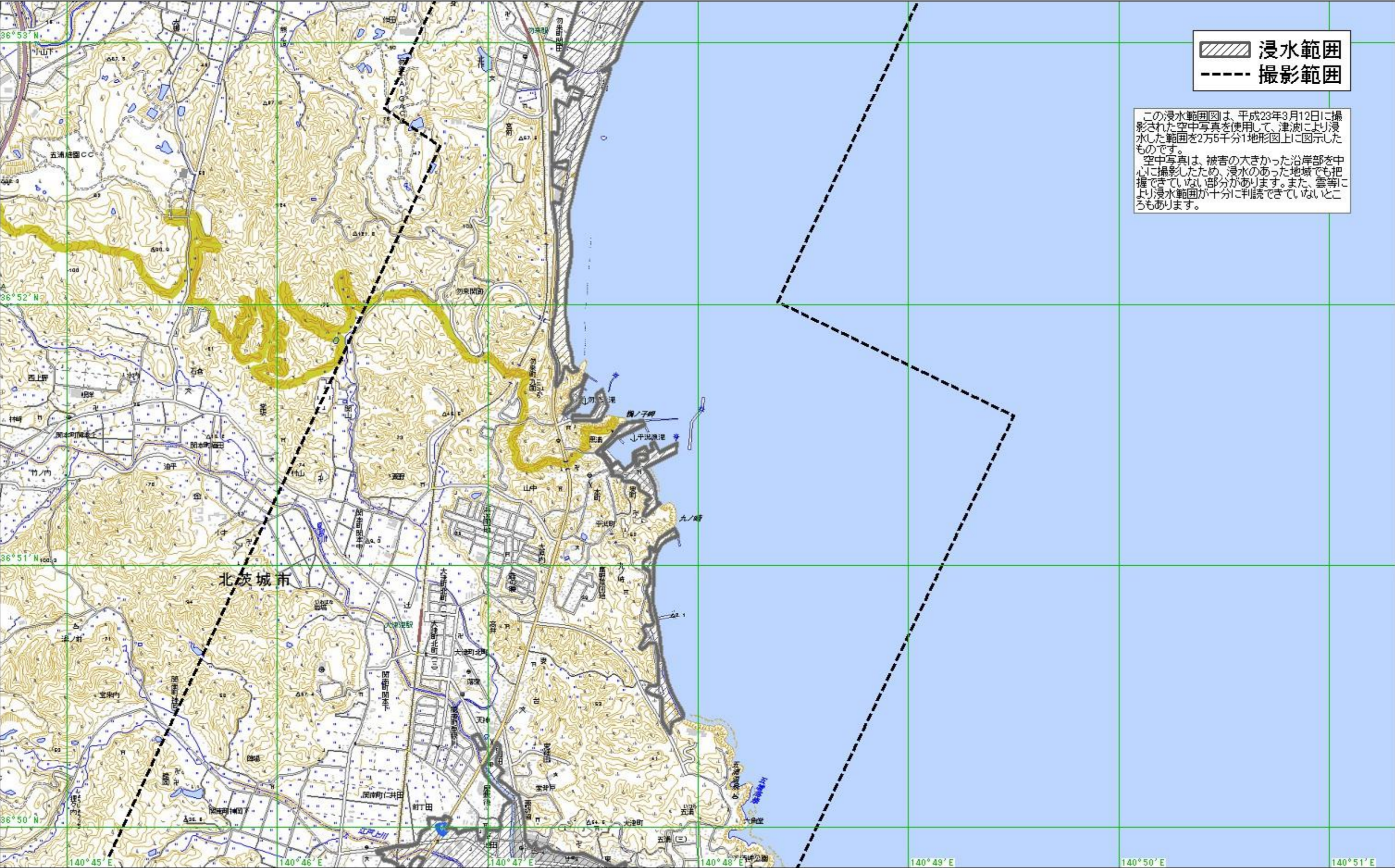




N 36:53:09.49 E 140:44:40.73

N 36:53:09.49 E 140:51:19.32



 浸水範囲  
 撮影範囲

この浸水範囲図は、平成23年3月12日に撮影された空中写真を使用して、津波により浸水した範囲を2万5千分1地形図上に図示したものです。  
 空中写真は、被害の大きかった沿岸部を中心に撮影したため、浸水のあった地域でも把握できていない部分があります。また、雲等により浸水範囲が十分に判読できていないところもあります。

N 36:49:50.53 E 140:44:40.73

N 36:49:50.53 E 140:51:19.32