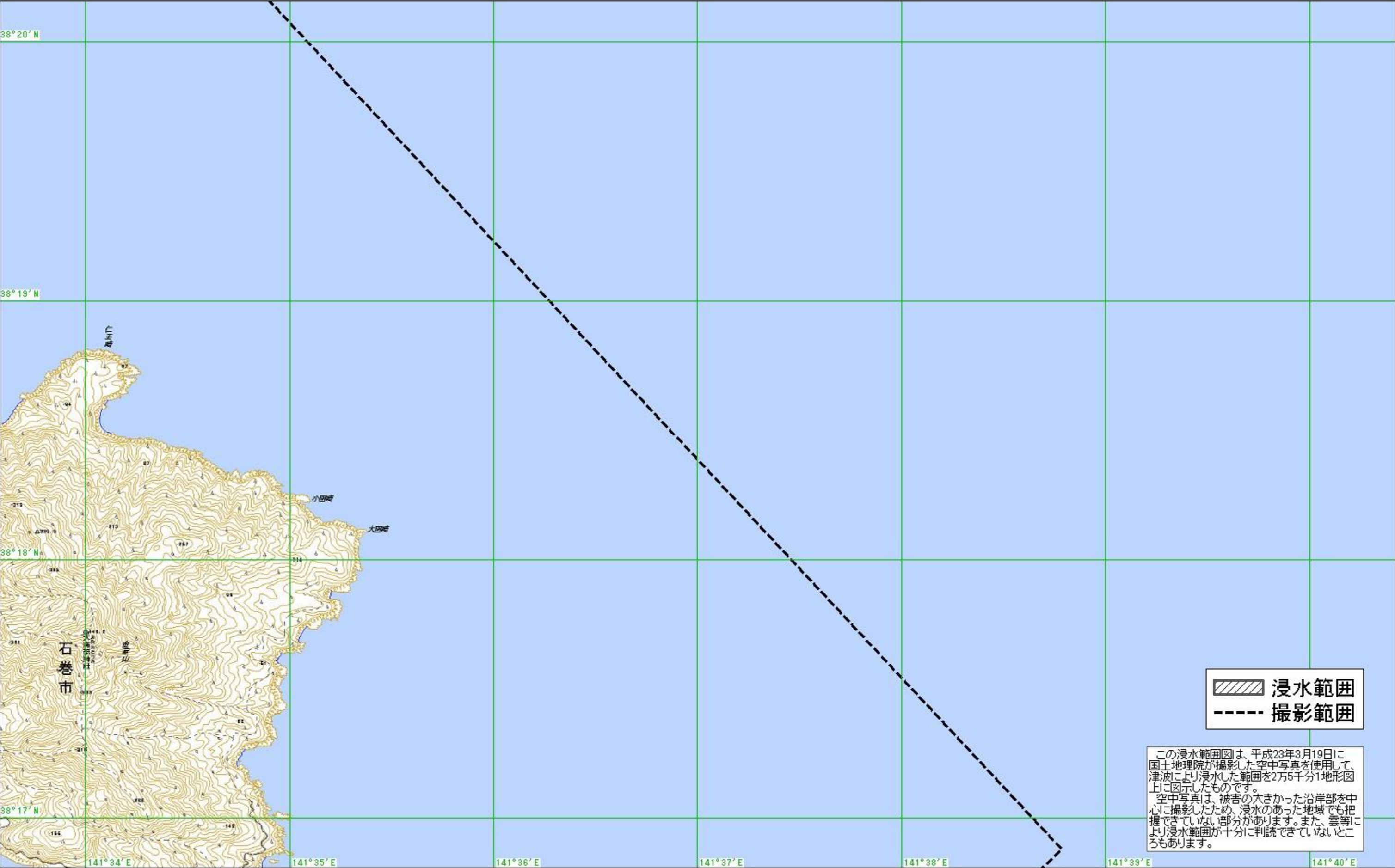




N 38:20:09.49 E 141:33:34.62

N 38:20:09.49 E 141:40:25.72



 浸水範囲  
 撮影範囲

この浸水範囲図は、平成23年3月19日に  
 国土地理院が撮影した空中写真を使用して、  
 津波により浸水した範囲を2万5千分1地形図  
 上に図示したものです。  
 空中写真は、被害の大きかった沿岸部を中  
 心に撮影したため、浸水のあった地域でも把  
 握できていない部分があります。また、雲等  
 により浸水範囲が十分に判読できていないこ  
 ろもあります。

N 38:16:48.27 E 141:33:34.62

1km

N 38:16:48.27 E 141:40:25.72