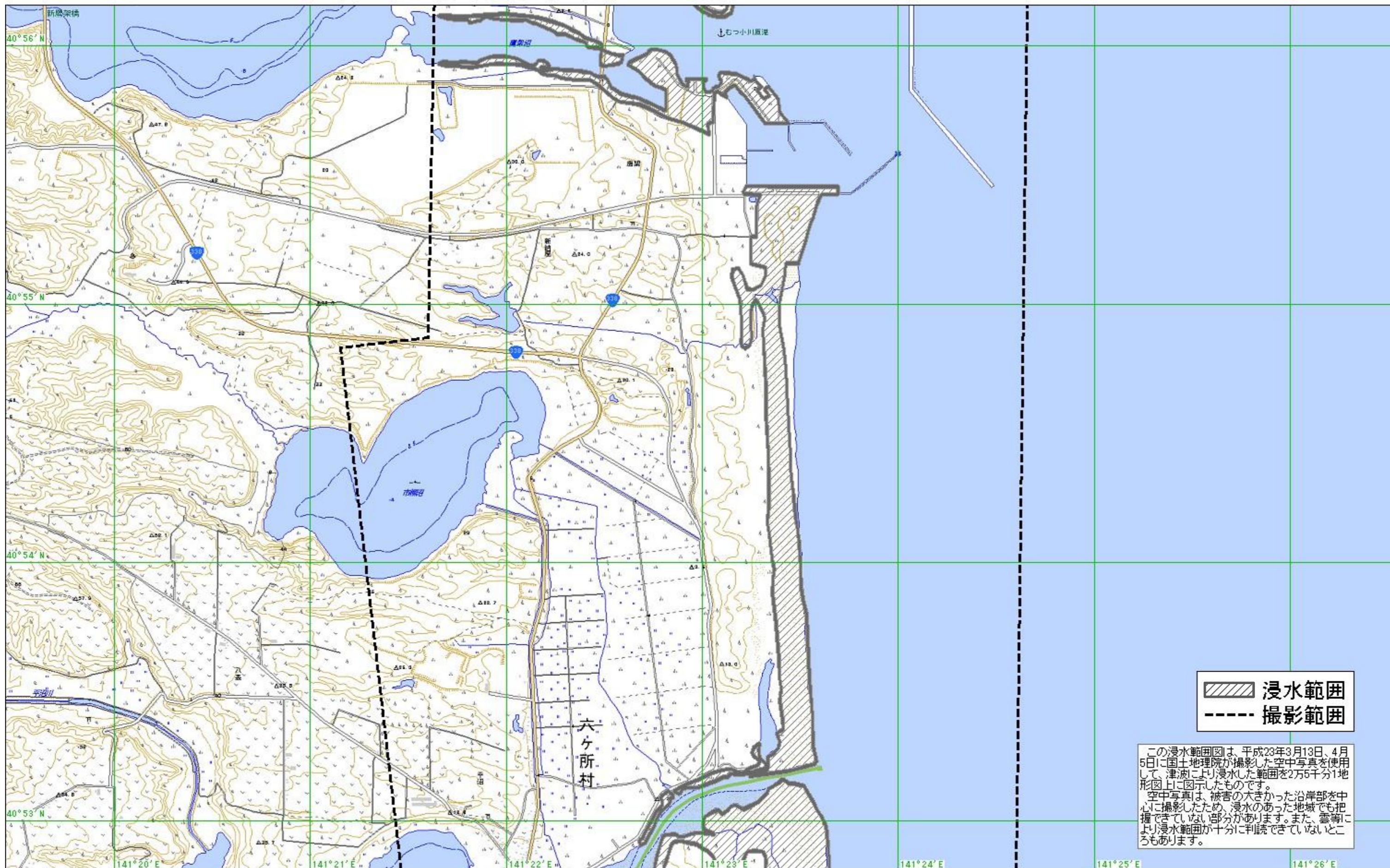




N 40:56:09.47 E 141:19:26.59

N 40:56:09.47 E 141:26:33.37



 浸水範囲
 撮影範囲

この浸水範囲図は、平成23年3月13日、4月5日に国土地理院が撮影した空中写真を使用して、津波により浸水した範囲を2万5千分1地形図上に図示したものです。
 空中写真は、被害の大きかった沿岸部を中心に撮影したため、浸水のあった地域でも把握できていない部分があります。また、雲等により浸水範囲が十分に判読できていないところもあります。

N 40:52:48.34 E 141:19:26.59

1km

N 40:52:48.34 E 141:26:33.37

平成23年5月31日