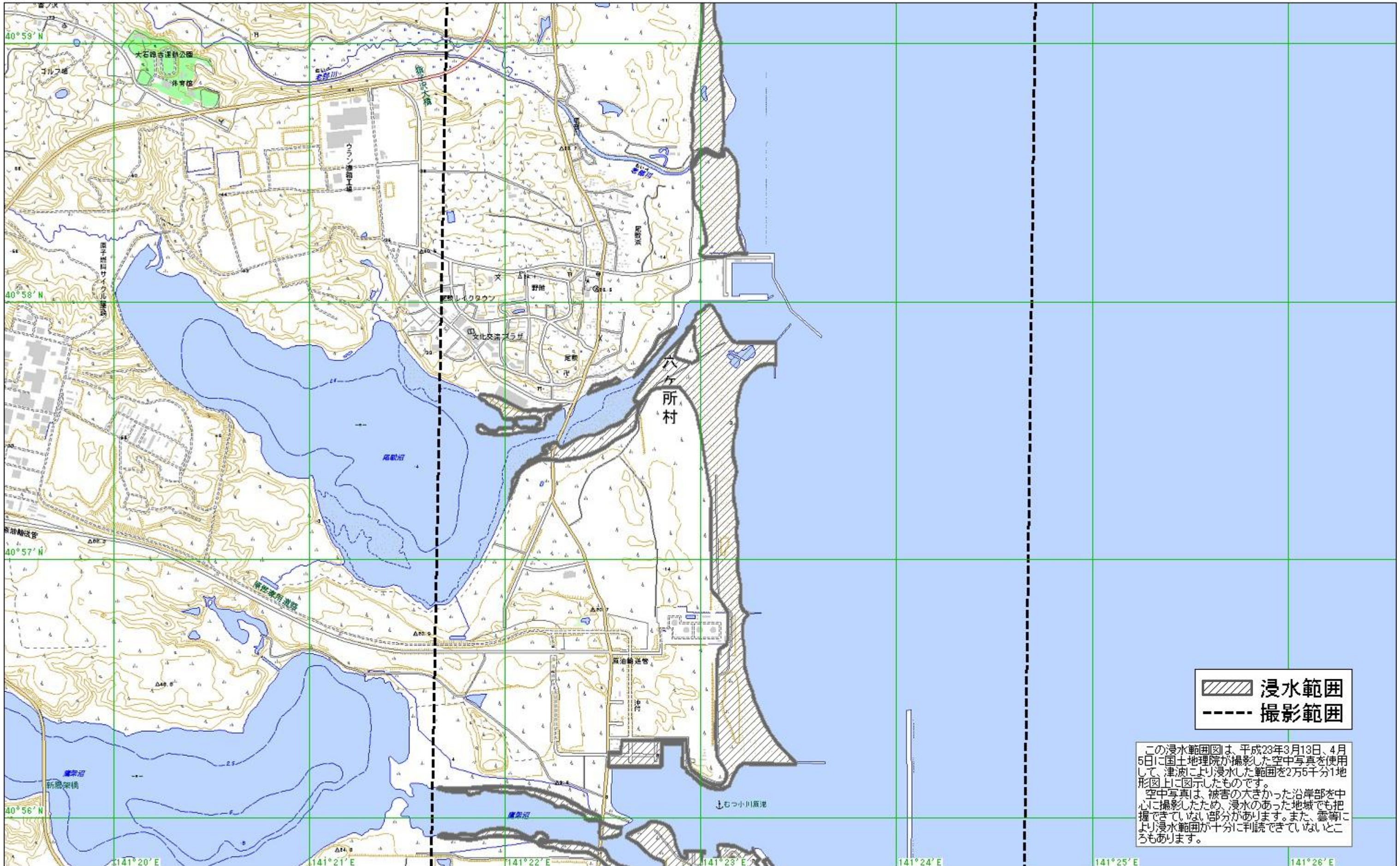




N 40:59:09.39 E 141:19:26.35

N 40:59:09.39 E 141:26:33.45



 浸水範囲
 撮影範囲

この浸水範囲図は、平成23年3月13日、4月5日に国土地理院が撮影した空中写真を使用して、津波により浸水した範囲を2万5千分1地形図上に図示したものです。
 空中写真は、被害の大きかった沿岸部を中心に撮影したため、浸水のあった地域でも把握できていない部分があります。また、雲等により浸水範囲が十分に判読できていないところもあります。

N 40:55:48.26 E 141:19:26.35

1km

N 40:55:48.26 E 141:26:33.45

平成23年5月31日