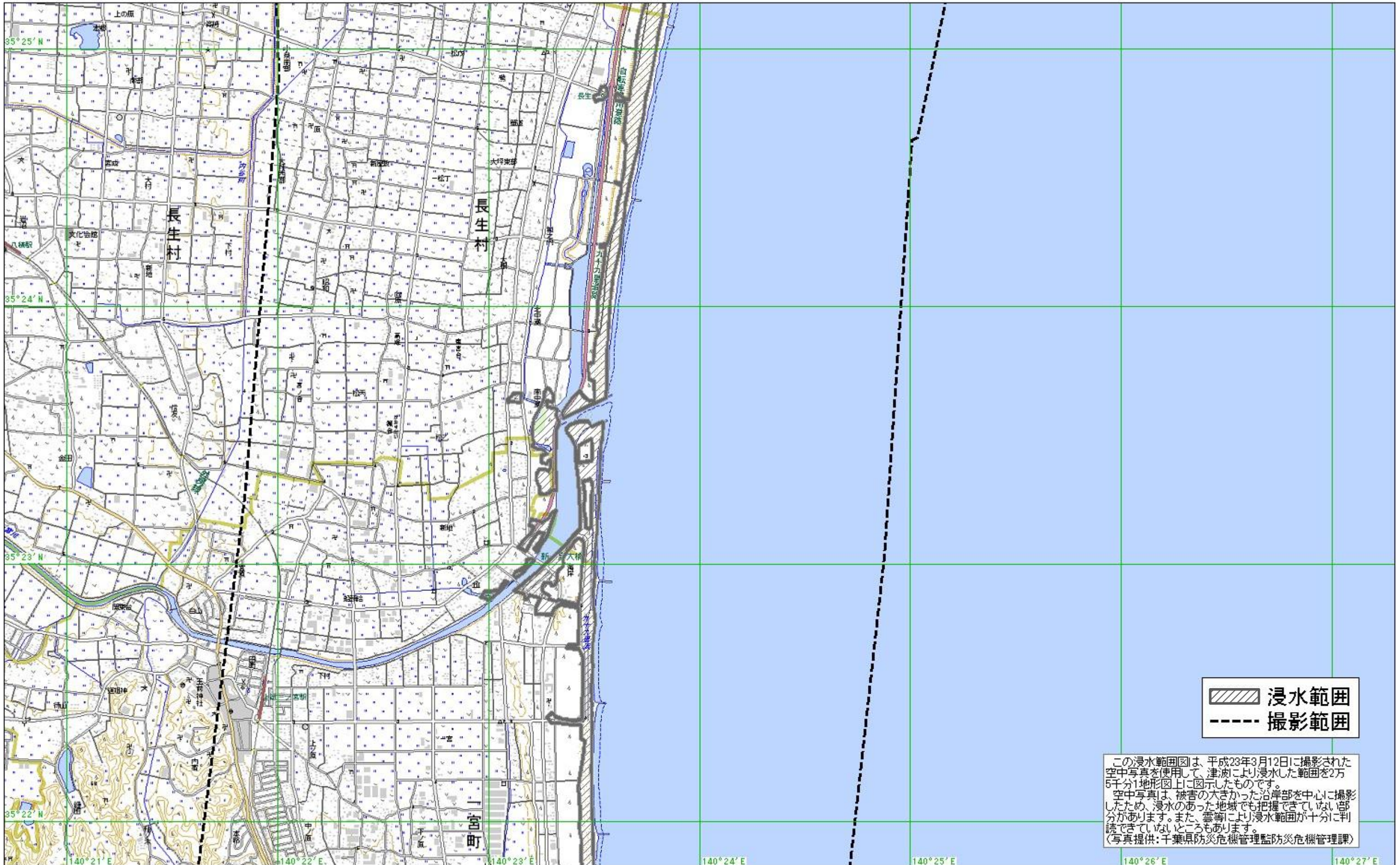




N 35:25:10.64 E 140:20:42.22

N 35:25:10.64 E 140:27:18.00



 浸水範囲  
 撮影範囲

この浸水範囲図は、平成23年3月12日に撮影された  
 空中写真を使用して、津波により浸水した範囲を2万  
 5千分1地形図上に図示したものです。  
 空中写真は、被害の大きかった沿岸部を中心に撮影  
 したため、浸水のあった地域でも把握できていない部  
 分があります。また、雲等により浸水範囲が十分に判  
 読できていないところもあります。  
 (写真提供:千葉県防災危機管理監防災危機管理課)

N 35:21:49.32 E 140:20:42.22

1km

N 35:21:49.32 E 140:27:18.00

平成23年5月31日