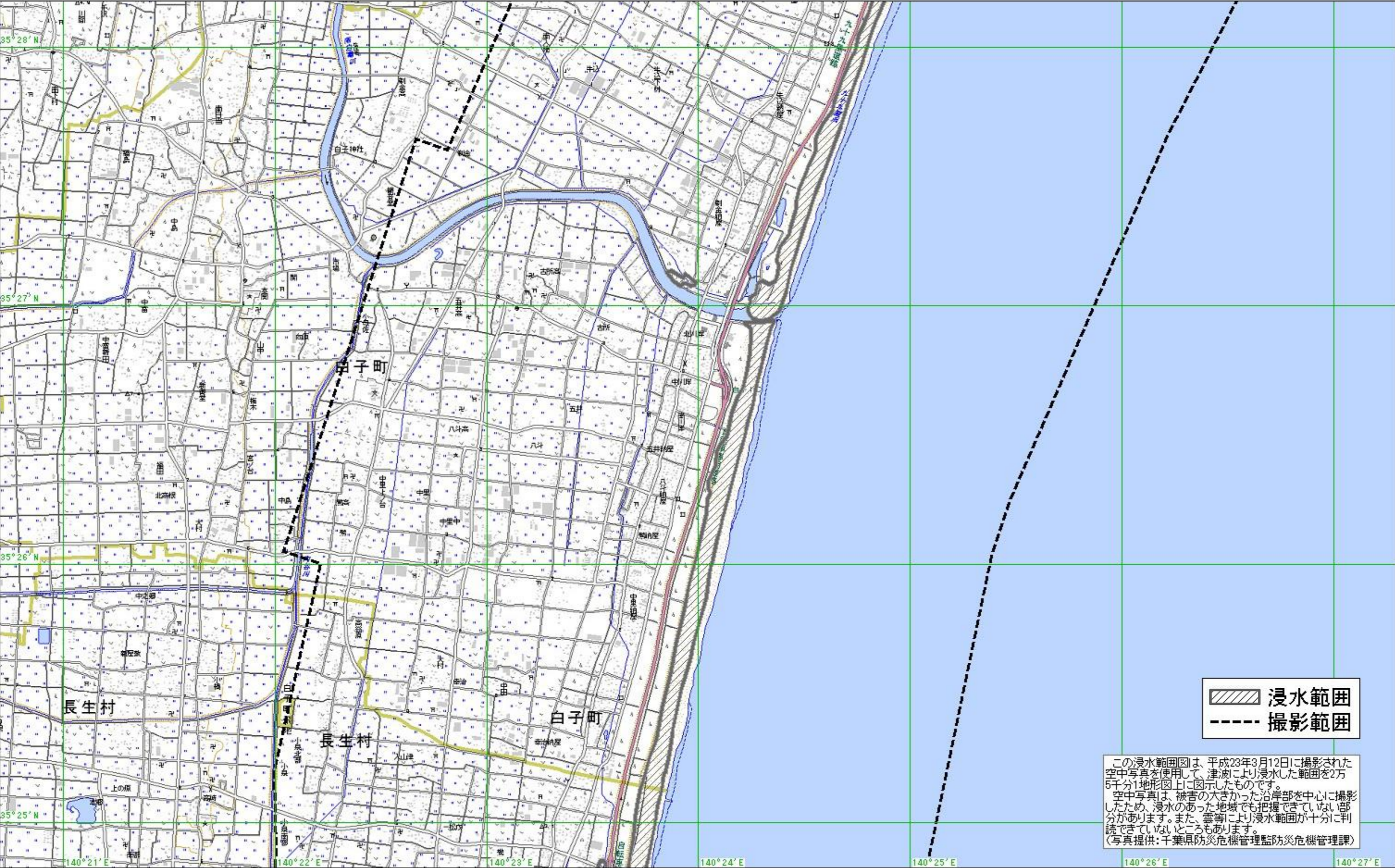




N 35:28:10.67 E 140:20:41.87

N 35:28:10.67 E 140:27:17.90



 浸水範囲
 撮影範囲

この浸水範囲図は、平成23年3月12日に撮影された
 空中写真を使用して、津波により浸水した範囲を2万
 5千分1地形図上に図示したものです。
 空中写真は、被害の大きかった沿岸部を中心に撮影
 したため、浸水のあった地域でも把握できていない部
 分があります。また、雲等により浸水範囲が十分に判
 読できていないところもあります。
 (写真提供:千葉県防災危機管理監防災危機管理課)

N 35:24:49.35 E 140:20:41.87

1km

N 35:24:49.35 E 140:27:17.90

平成23年5月31日