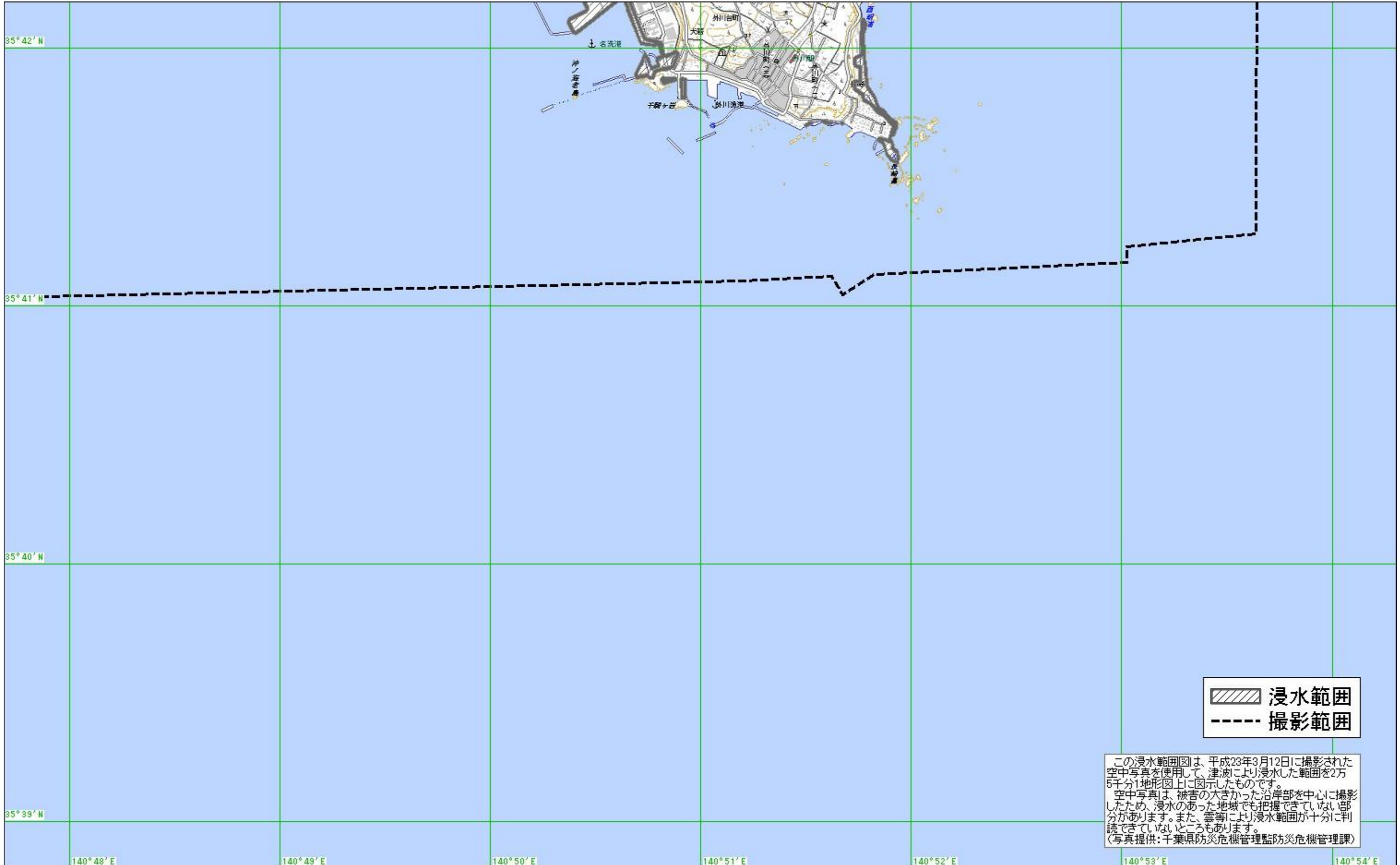




N 35:42:10.66 E 140:47:41.36

N 35:42:10.66 E 140:54:18.53



 浸水範囲
 撮影範囲

この浸水範囲図は、平成23年3月12日に撮影された
 空中写真を使用して、津波により浸水した範囲を2万
 5千分1地形図上に図示したものです。
 空中写真は、被害の大きかった沿岸部を中心に撮影
 したため、浸水のあった地域でも把握できていない部
 分があります。また、雲等により浸水範囲が十分に判
 読できていないところもあります。
 (写真提供:千葉県防災危機管理監防災危機管理課)

N 35:38:49.35 E 140:47:41.36

N 35:38:49.35 E 140:54:18.53