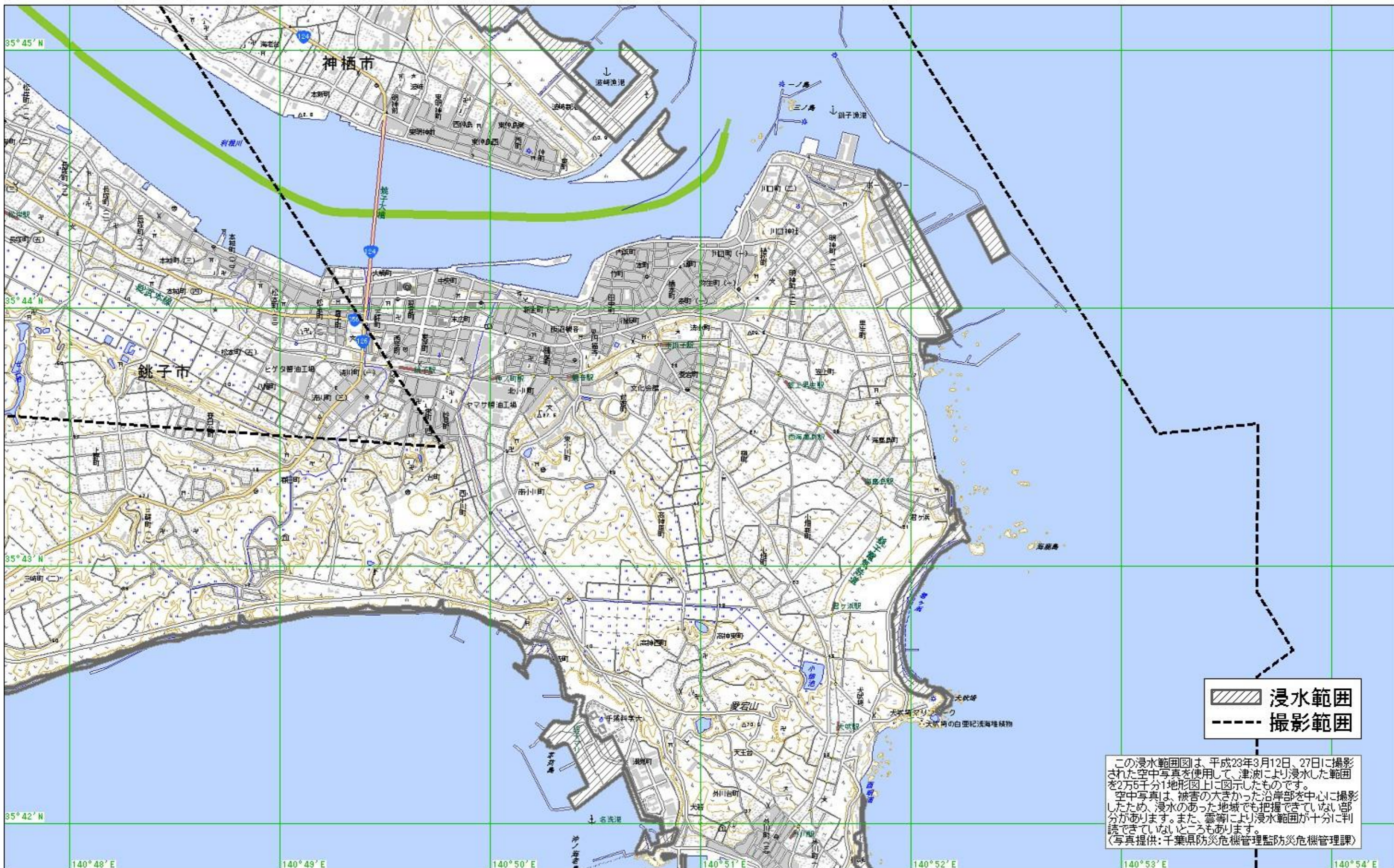




N 35:45:10.47 E 140:47:41.23

N 35:45:10.47 E 140:54:18.65



 浸水範囲
 撮影範囲

この浸水範囲図は、平成23年3月12日、27日に撮影された空中写真を使用して、津波により浸水した範囲を2万5千分1地形図上に図示したものです。
 空中写真は、被害が大きかった沿岸部を中心に撮影したため、浸水のあった地域でも把握できていない部分があります。また、雲等により浸水範囲が十分に判読できていないところもあります。
 (写真提供:千葉県防災危機管理監防災危機管理課)

N 35:41:49.16 E 140:47:41.23

N 35:41:49.16 E 140:54:18.65

平成23年5月31日