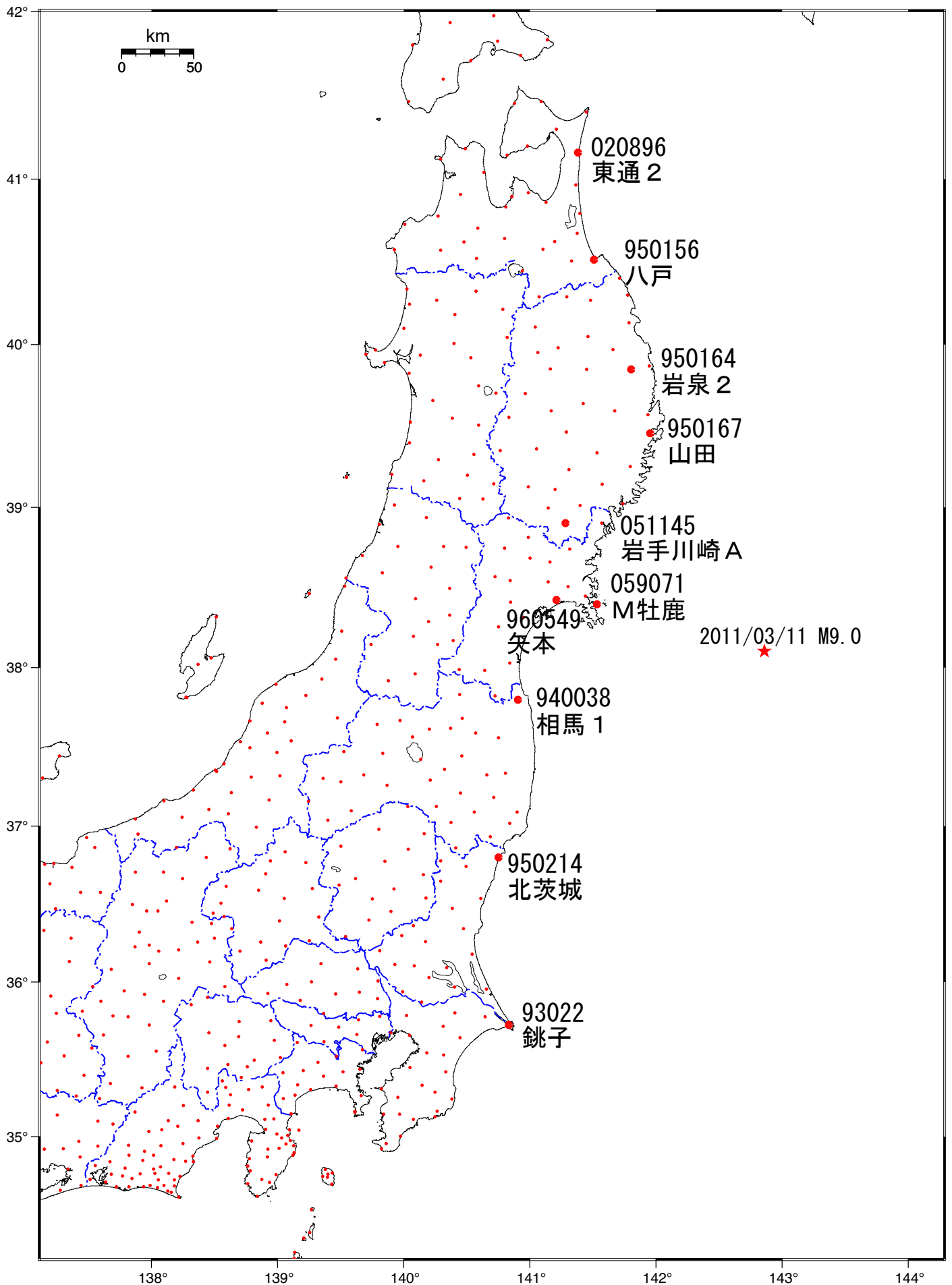


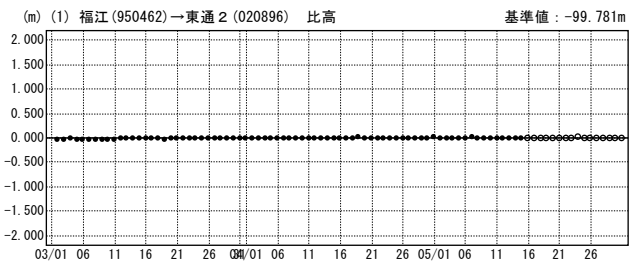
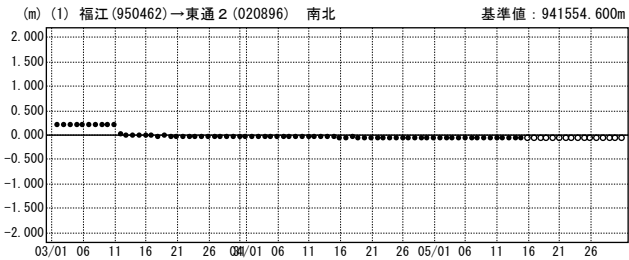
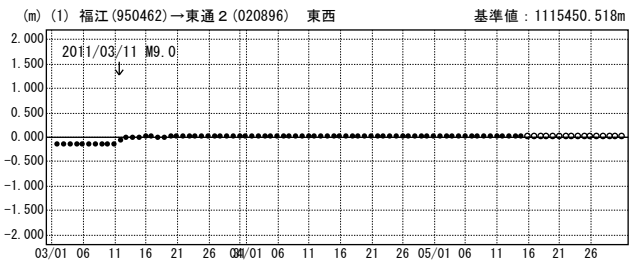
東北地方太平洋沖地震(M9.0)前後の地殻変動 (時系列) 配点図



# 東北地方太平洋沖地震 (M9.0) 前後の地殻変動 (1)

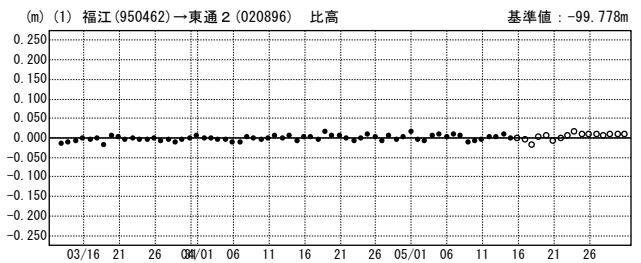
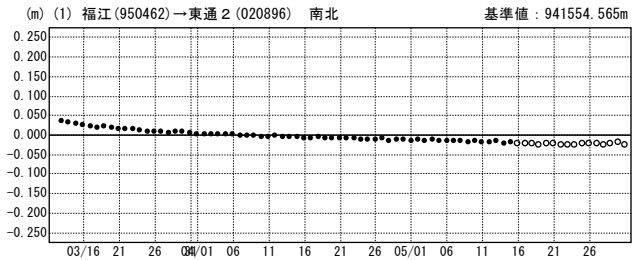
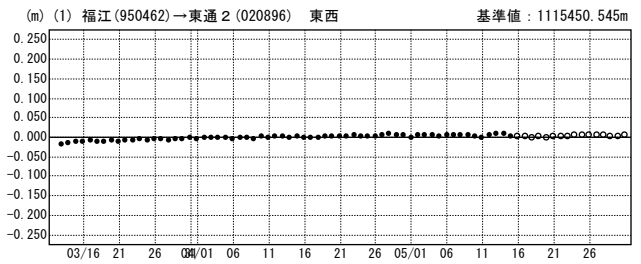
## 成分変化グラフ

期間：2011/03/01~2011/05/30 JST



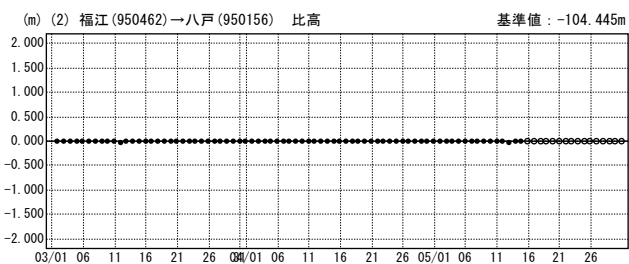
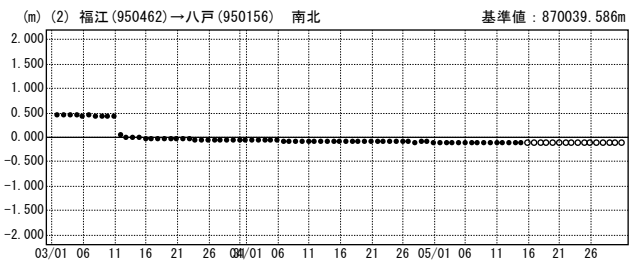
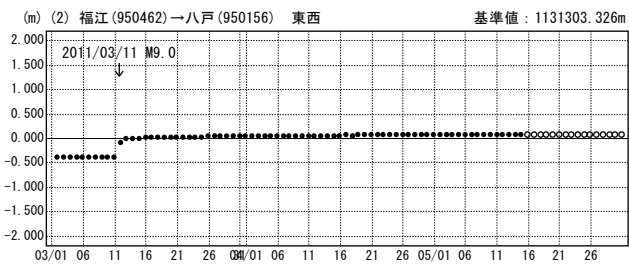
## 成分変化グラフ (地震後)

期間：2011/03/12~2011/05/30 JST



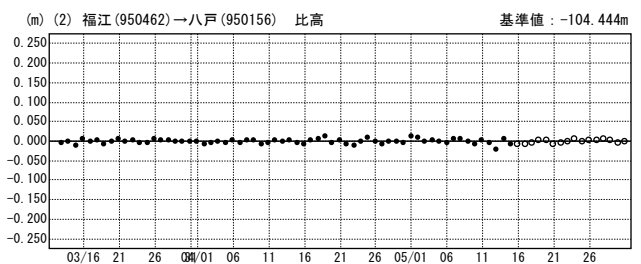
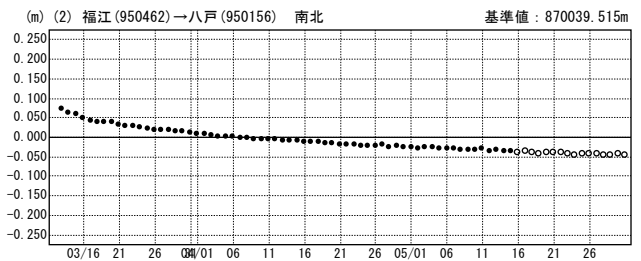
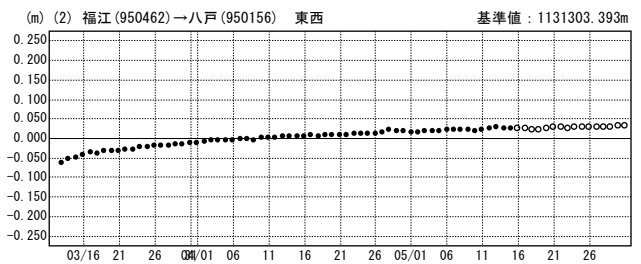
## 成分変化グラフ

期間：2011/03/01~2011/05/30 JST



## 成分変化グラフ (地震後)

期間：2011/03/12~2011/05/30 JST



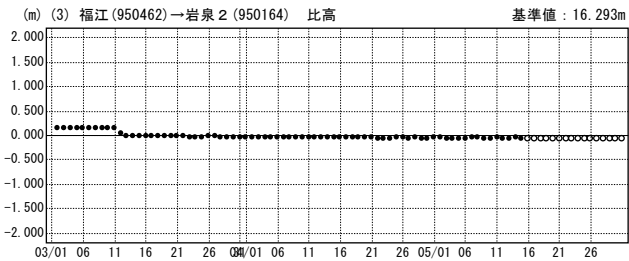
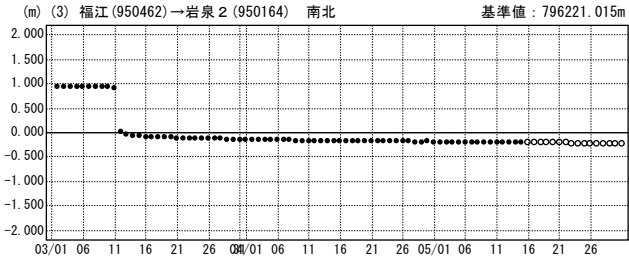
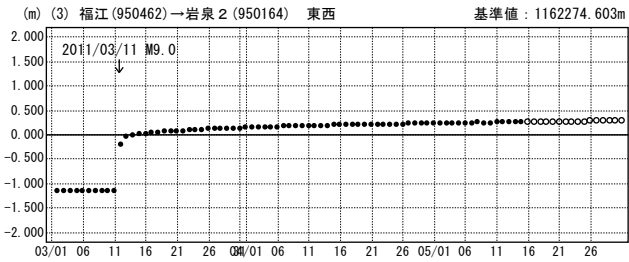
● ---[F3:最終解] ○ ---[R3:速報解]

※東北地方太平洋沖地震に伴い、つくば1(茨城県)が変動したため、2011/3/11以降のQ3、R3解析においては解析時の固定点と与論(鹿児島県)へ変更している。

# 東北地方太平洋沖地震(M9.0)前後の地殻変動(2)

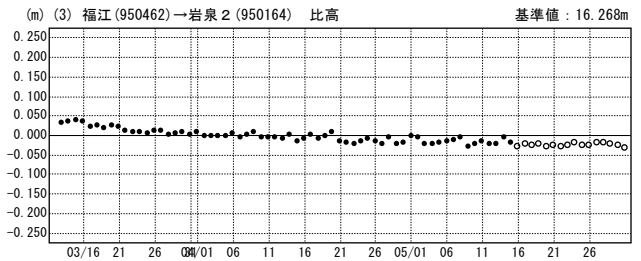
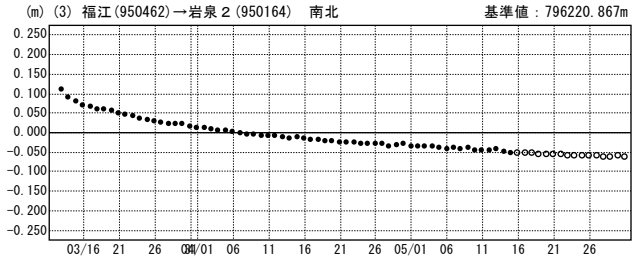
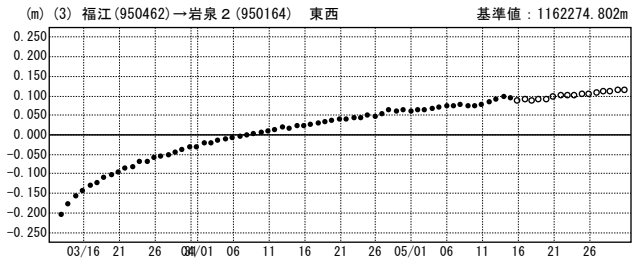
## 成分変化グラフ

期間：2011/03/01~2011/05/30 JST



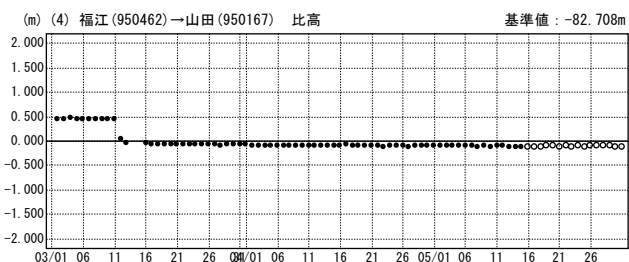
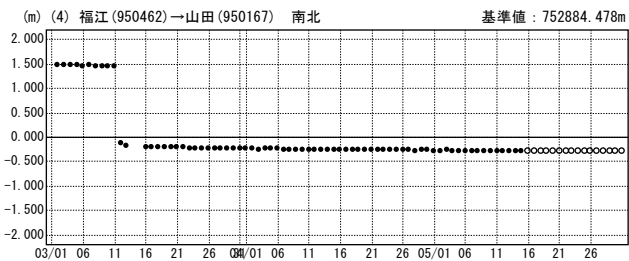
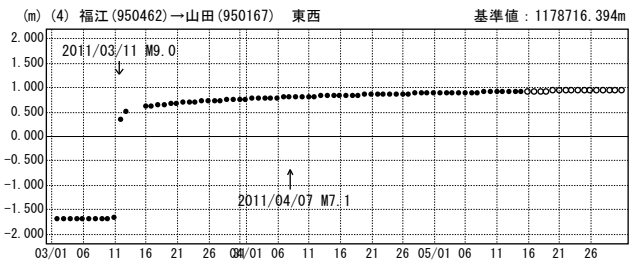
## 成分変化グラフ(地震後)

期間：2011/03/12~2011/05/30 JST



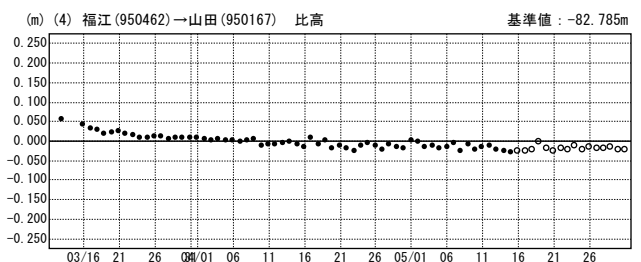
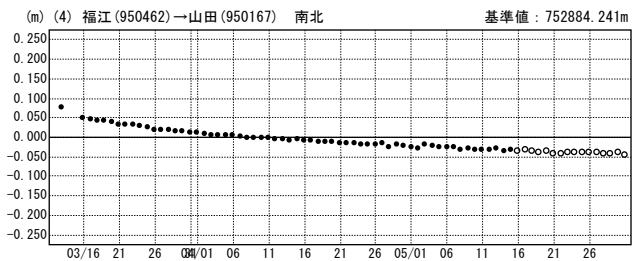
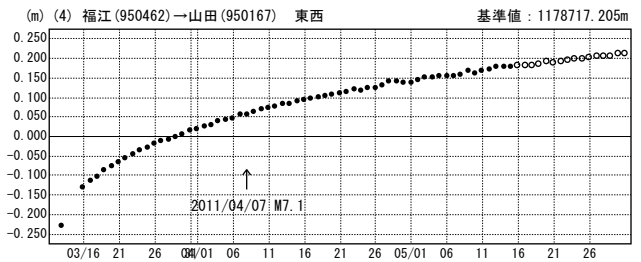
## 成分変化グラフ

期間：2011/03/01~2011/05/30 JST



## 成分変化グラフ(地震後)

期間：2011/03/12~2011/05/30 JST



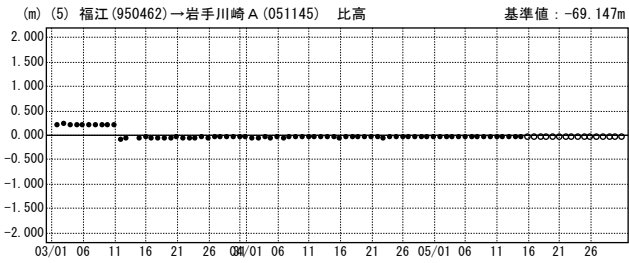
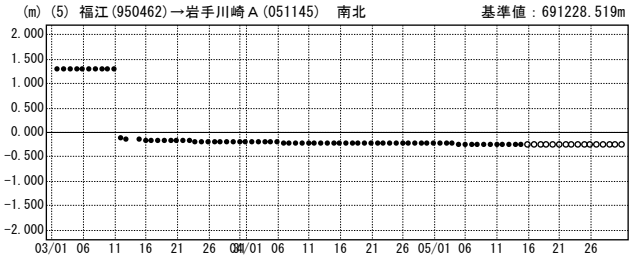
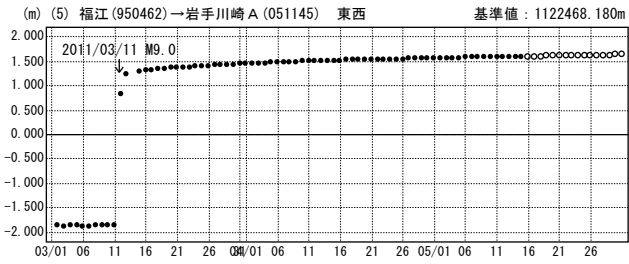
● ---[F3:最終解] ○ ---[R3:速報解]

※東北地方太平洋沖地震に伴い、つくば1(茨城県)が変動したため、2011/3/11以降のQ3、R3解析においては解析時の固定点を与論(鹿児島県)へ変更している。

# 東北地方太平洋沖地震 (M9.0) 前後の地殻変動 (3)

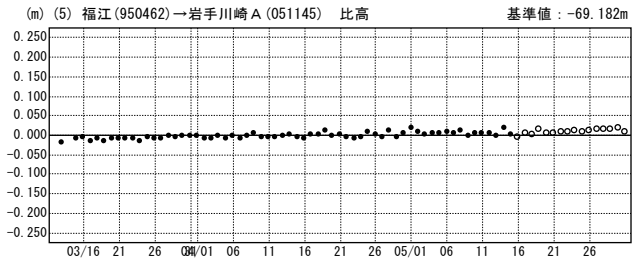
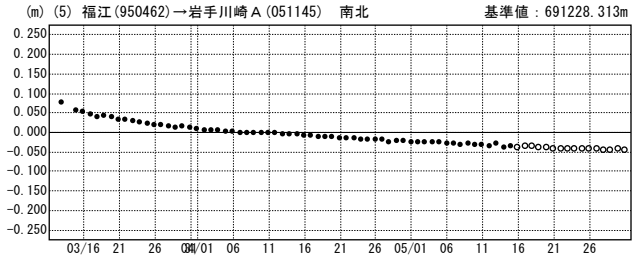
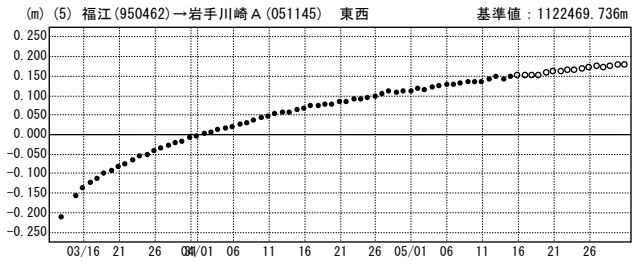
## 成分変化グラフ

期間：2011/03/01~2011/05/30 JST



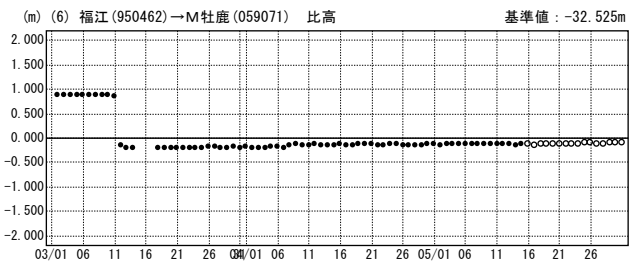
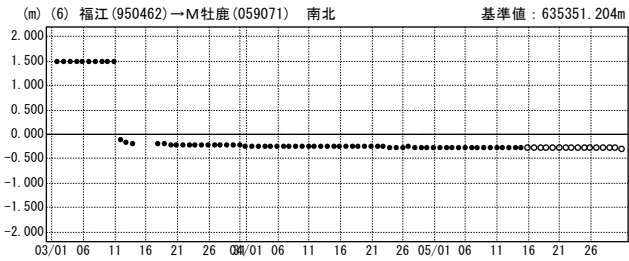
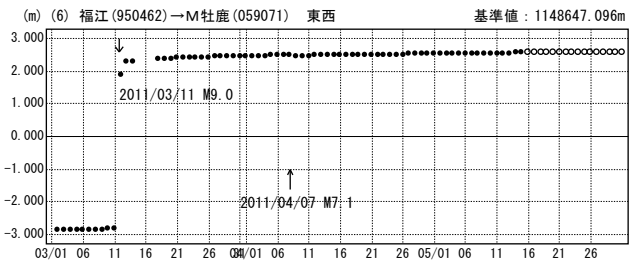
## 成分変化グラフ (地震後)

期間：2011/03/12~2011/05/30 JST



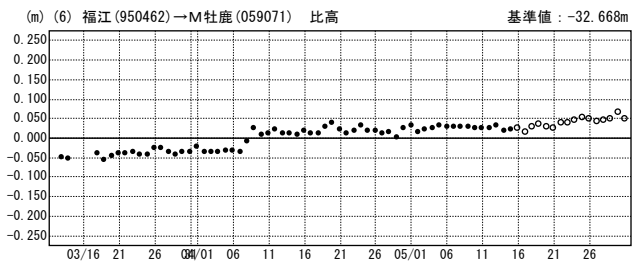
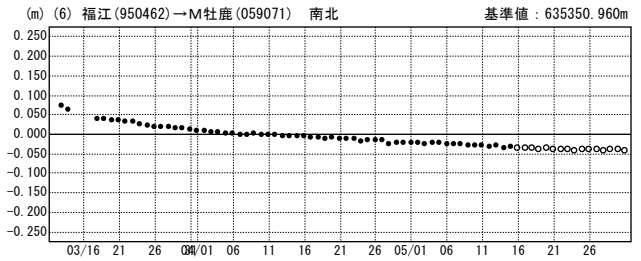
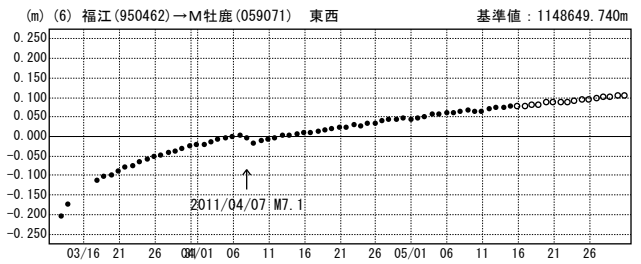
## 成分変化グラフ

期間：2011/03/01~2011/05/30 JST



## 成分変化グラフ (地震後)

期間：2011/03/12~2011/05/30 JST



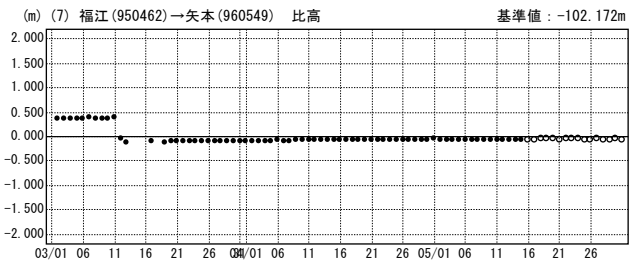
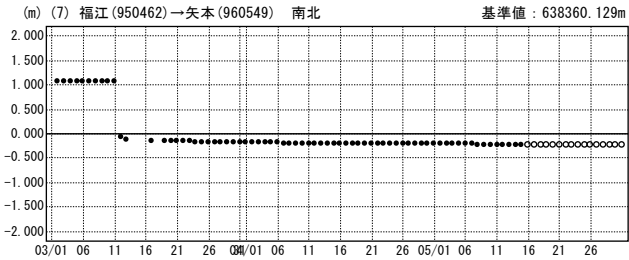
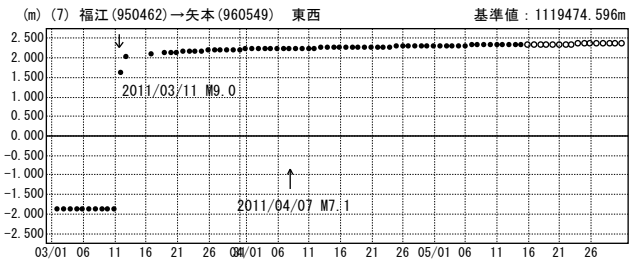
● ---[F3:最終解] ○ ---[R3:速報解]

※東北地方太平洋沖地震に伴い、つくば1(茨城県)が変動したため、2011/3/11以降のQ3, R3解析においては解析時の固定点を与論(鹿児島県)へ変更している。

# 東北地方太平洋沖地震(M9.0)前後の地殻変動(4)

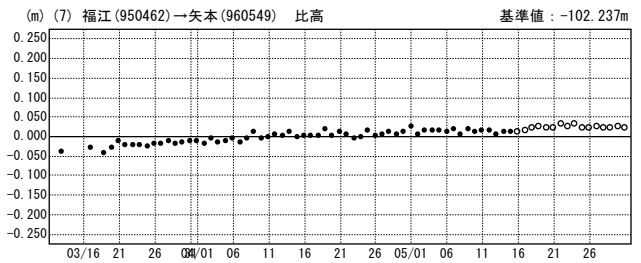
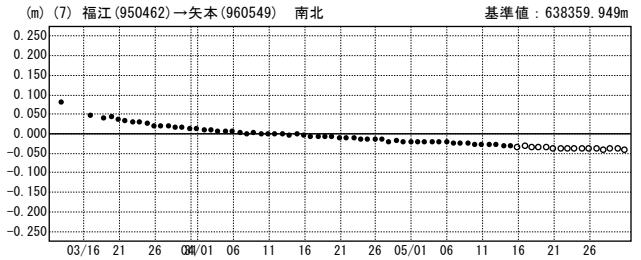
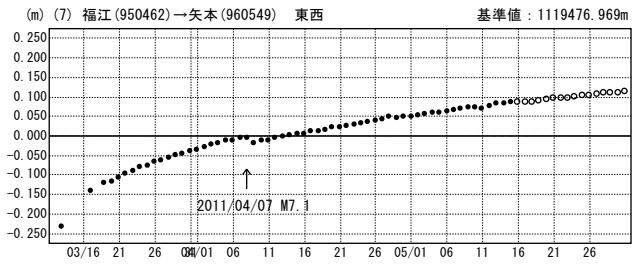
## 成分変化グラフ

期間：2011/03/01~2011/05/30 JST



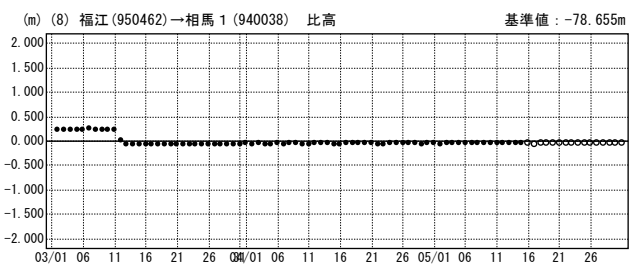
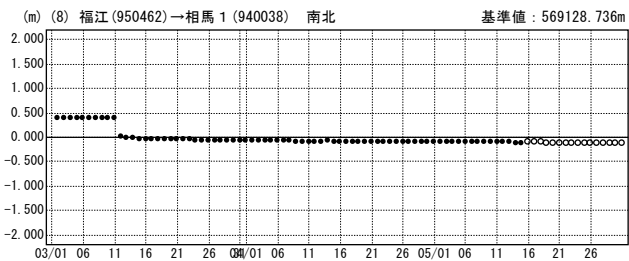
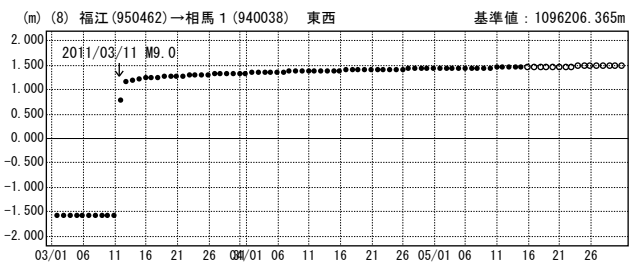
## 成分変化グラフ(地震後)

期間：2011/03/12~2011/05/30 JST



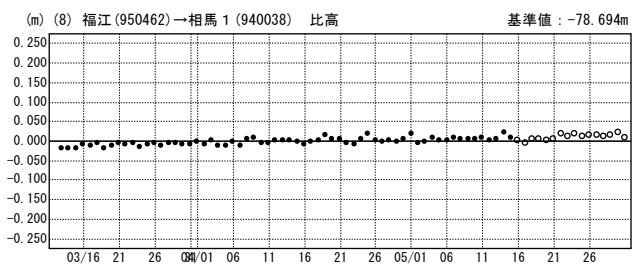
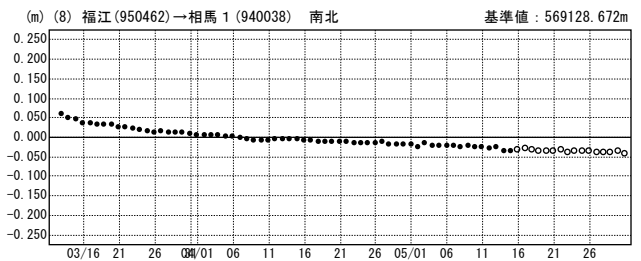
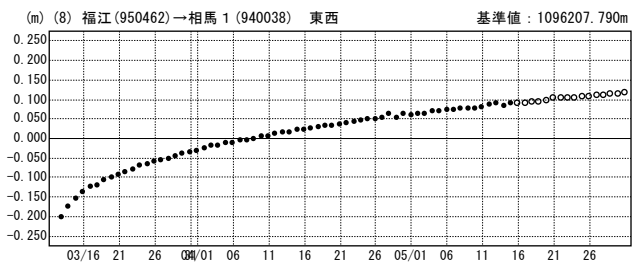
## 成分変化グラフ

期間：2011/03/01~2011/05/30 JST



## 成分変化グラフ(地震後)

期間：2011/03/12~2011/05/30 JST



● ---[F3:最終解] ○ ---[R3:速報解]

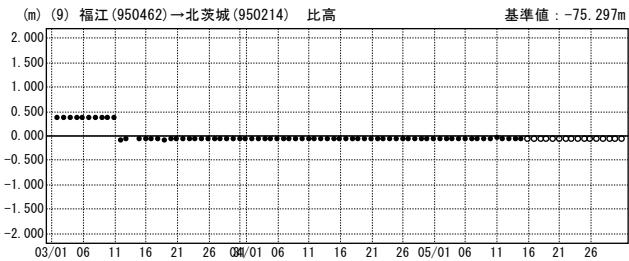
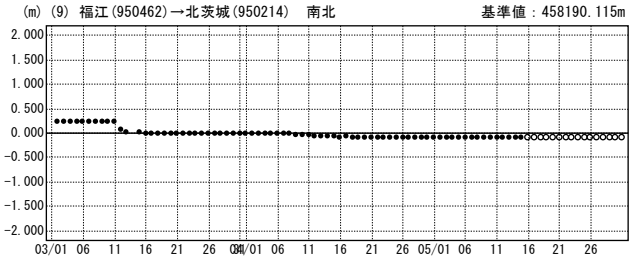
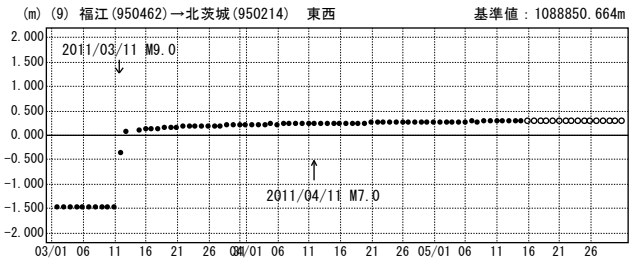
※東北地方太平洋沖地震に伴い、つくば1(茨城県)が変動したため、2011/3/11以降のQ3, R3解析においては解析時の固定点と与論(鹿児島県)へ変更している。



# 東北地方太平洋沖地震 (M9.0) 前後の地殻変動 (5)

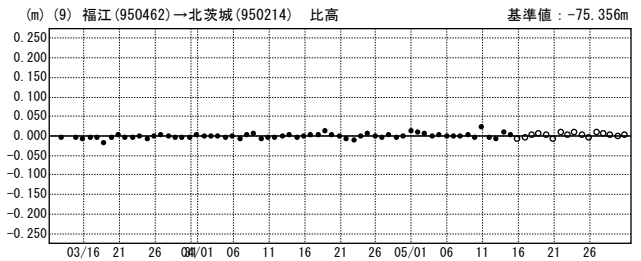
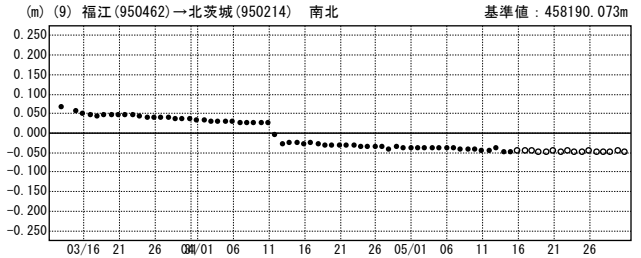
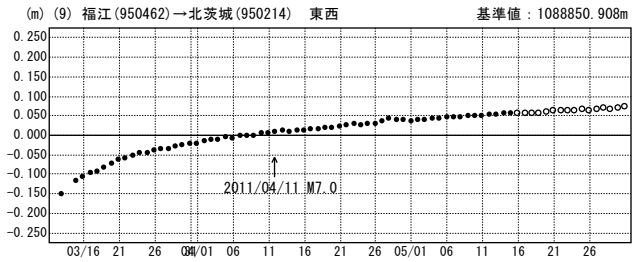
## 成分変化グラフ

期間：2011/03/01~2011/05/30 JST



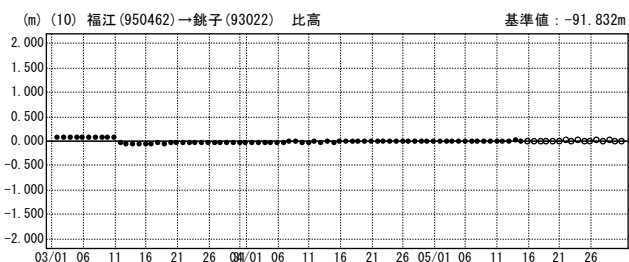
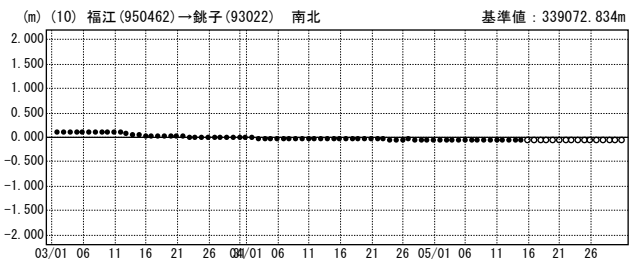
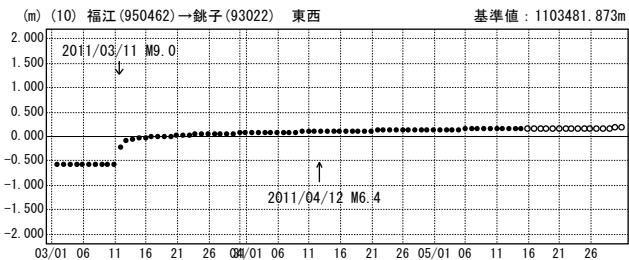
## 成分変化グラフ (地震後)

期間：2011/03/12~2011/05/30 JST



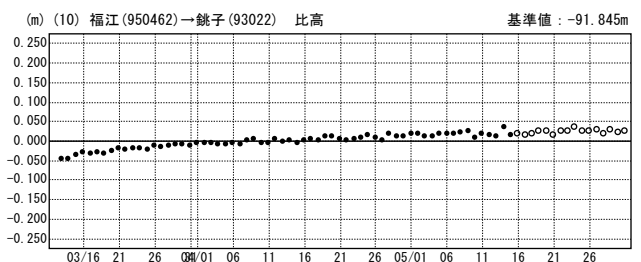
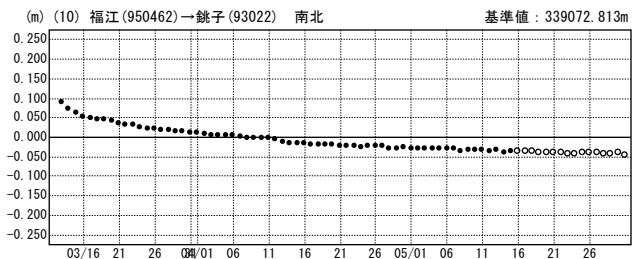
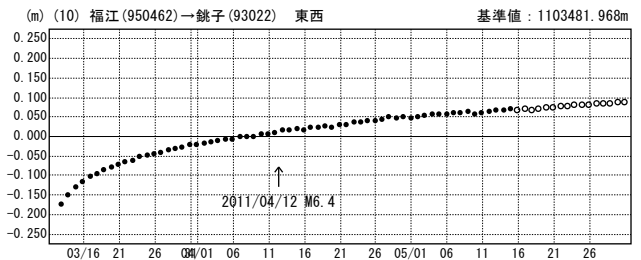
## 成分変化グラフ

期間：2011/03/01~2011/05/30 JST



## 成分変化グラフ (地震後)

期間：2011/03/12~2011/05/30 JST



● ---[F3:最終解] ○ ---[R3:速報解]

※東北地方太平洋沖地震に伴い、つくば1(茨城県)が変動したため、2011/3/11以降のQ3, R3解析においては解析時の固定点を与論(鹿児島県)へ変更している。