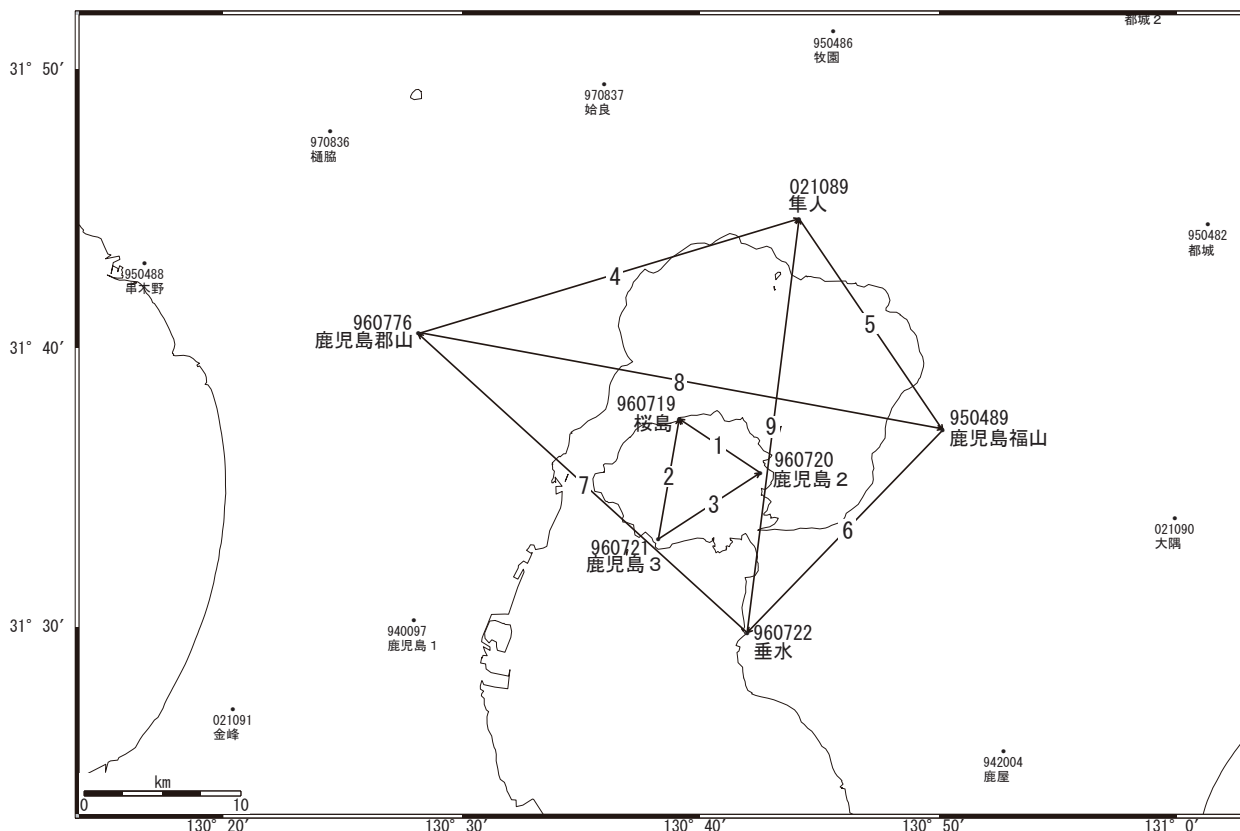


# 桜島周辺

—GPS連続観測結果—

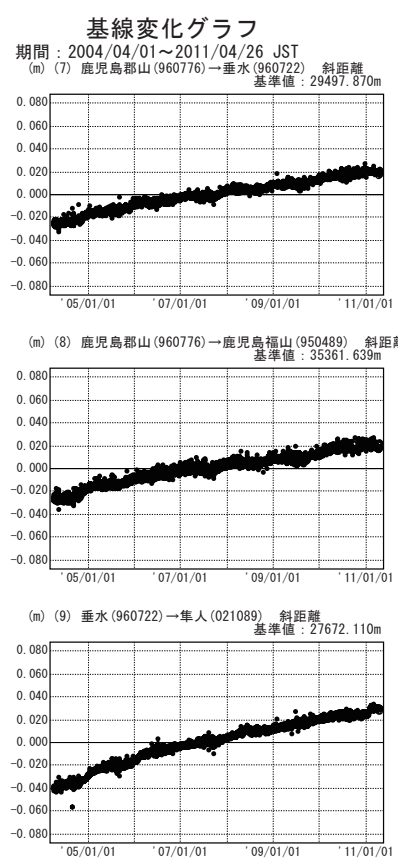
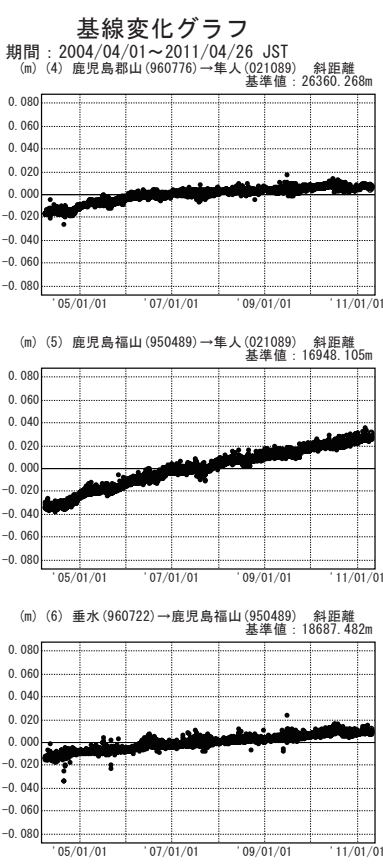
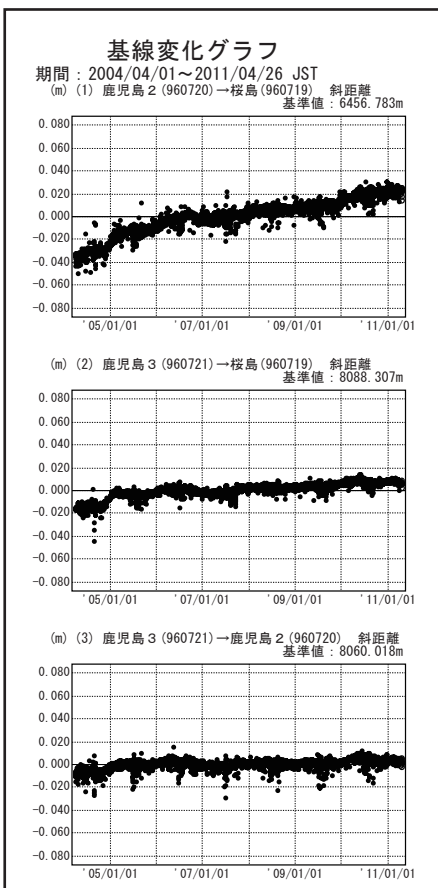
桜島周辺では、鹿児島(錦江)湾を挟む基線で、長期的な伸びの傾向が見られます。桜島島内の「鹿児島2」-「桜島」、「鹿児島3」-「桜島」基線では、2010年初め頃から伸びの傾向が見られていましたが、その傾向が2010年7月頃から鈍化し、「鹿児島3」-「桜島」ではわずかに縮みの傾向が見られます。

桜島周辺 GPS連続観測基線図



島内基線

国土地理院



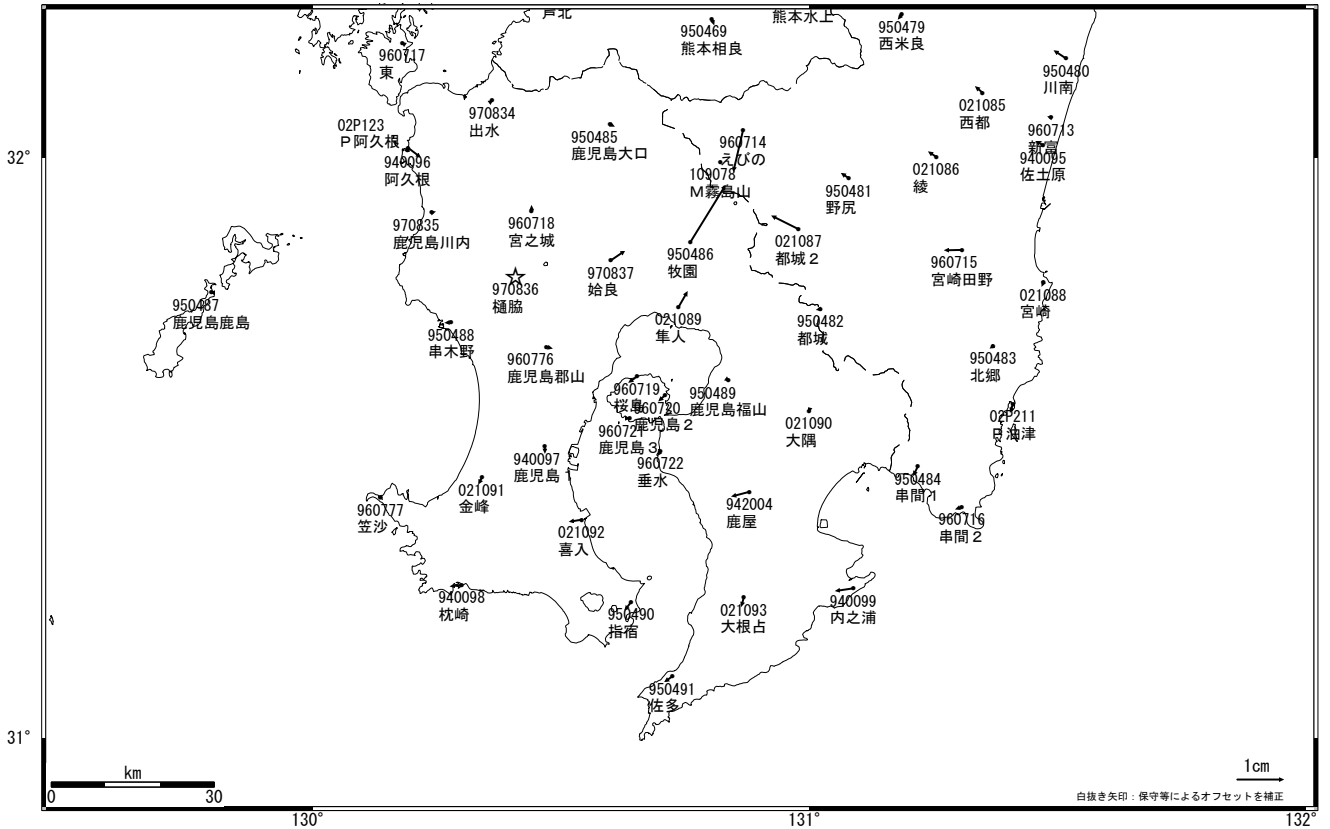
● ---[F3:最終解] ○ ---[R3:速報解]

国土地理院

# 桜島周辺の地殻変動

## 地殻変動(水平) (2011年1月～2011年4月)

基準期間:2011/01/17-2011/01/26[F3:最終解]  
比較期間:2011/04/17-2011/04/26[R3:速報解]

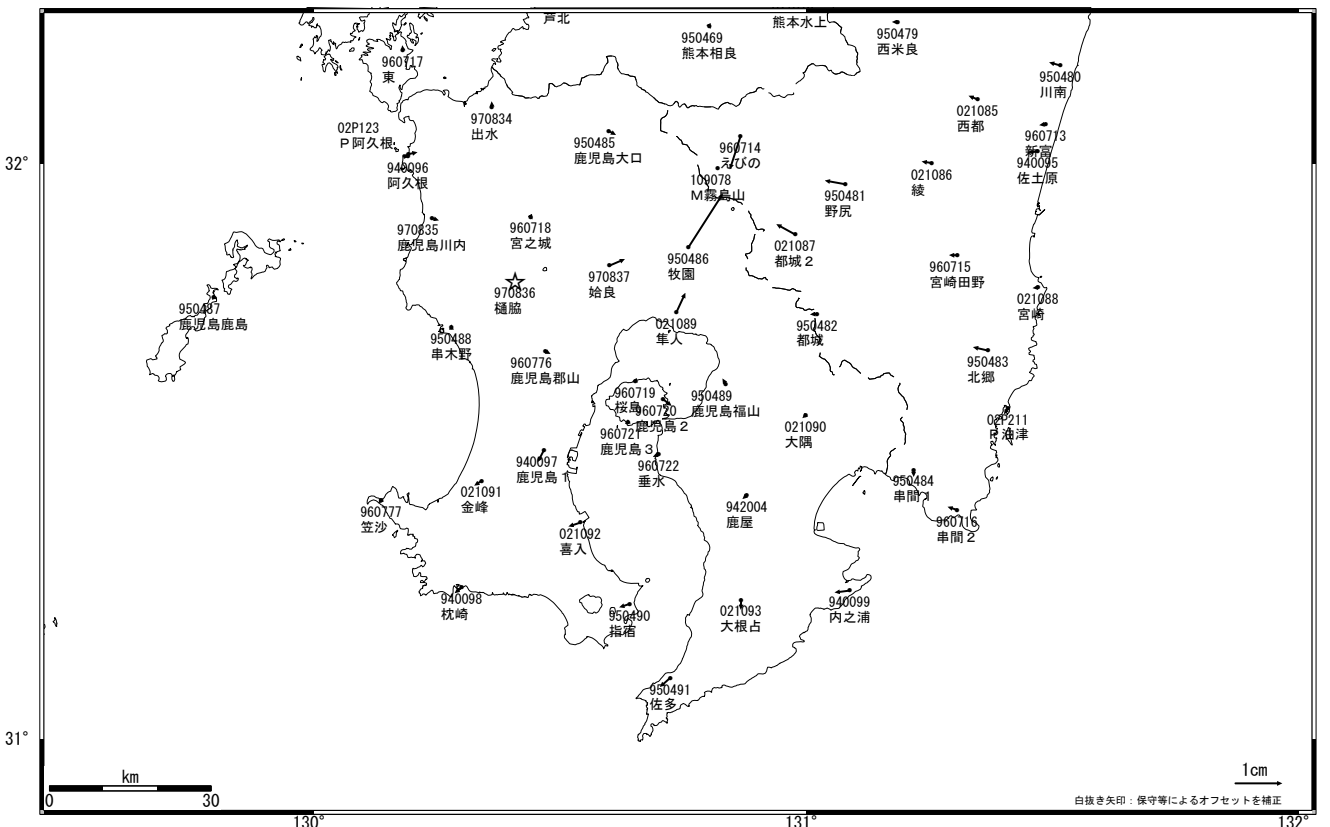


☆固定局：樋脇(970836)

国土地理院

## 地殻変動(水平) (2010年12月～2011年3月)

基準期間:2010/12/17-2010/12/26[F3:最終解]  
比較期間:2011/03/17-2011/03/26[F3:最終解]



☆固定局：樋脇(970836)

国土地理院