

浸水範囲の土地利用_図9



岩手県

岩手県大船渡市





岩手県陸前高田市

宮城県気仙沼市





宮城県

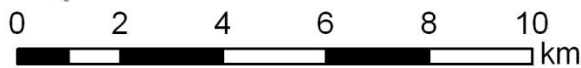
宮城県本吉郡南三陸町

凡例

-  津波浸水範囲
-  撮影範囲
-  県境
-  市区町村界

土地利用種

-  建物用地・幹線交通用地
-  その他の用地
(空港、港湾地区、人工造成地の空地等)
-  田・その他の農用地・森林・荒地・ゴルフ場
-  河川地及び湖沼・海浜・海水域



国土地理院