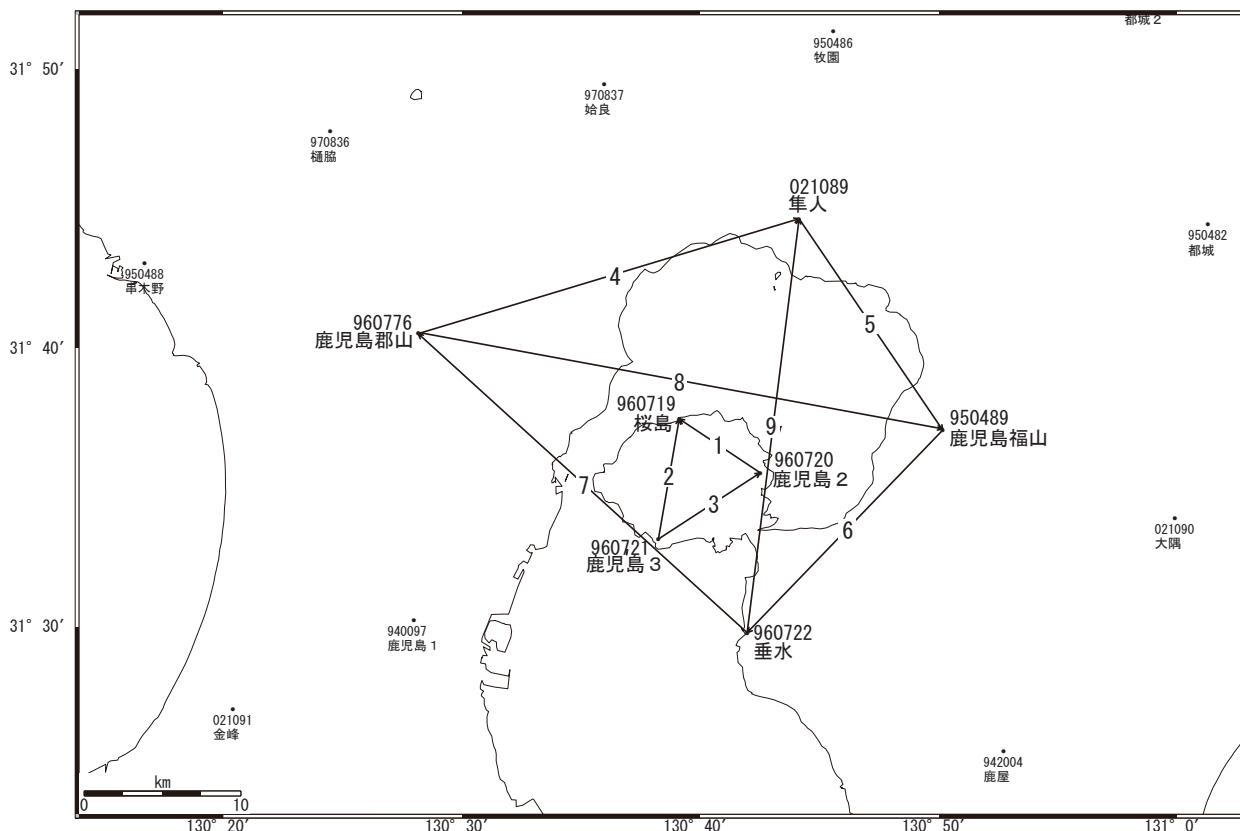


桜島周辺

—GPS連続観測結果—

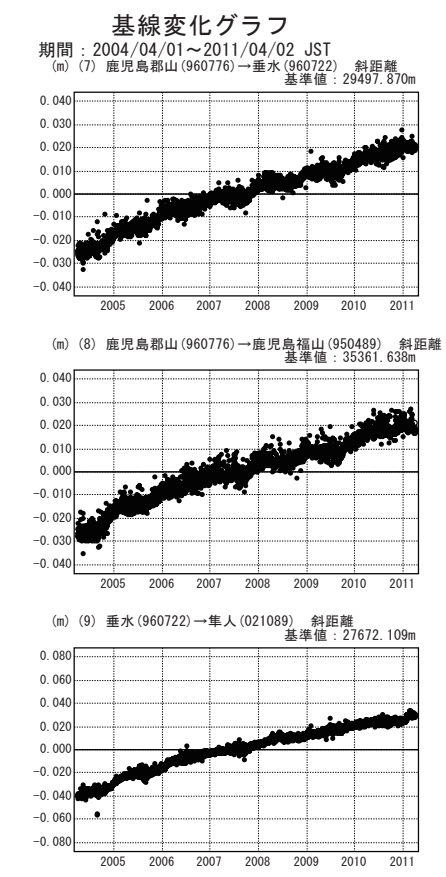
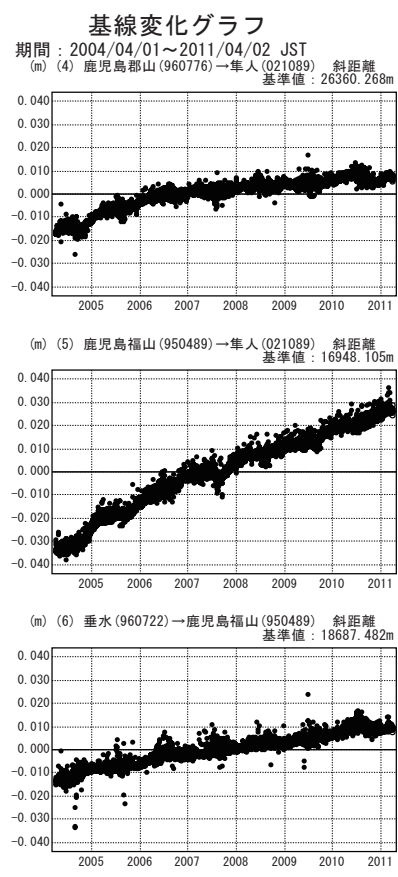
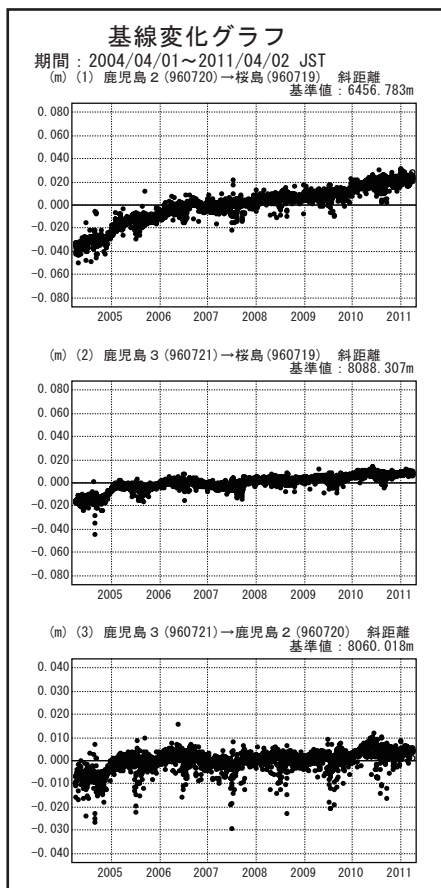
鹿児島(錦江)湾を挟む基線で、長期的な伸びの傾向が見られます。桜島島内の「鹿児島2」-「桜島」、「鹿児島3」-「桜島」基線では、2010年初め頃から伸びの傾向が見られていましたが、その傾向が2010年7月頃から鈍化し、現在はほぼ停滞しています。

桜島周辺 GPS連続観測基線図



島内基線

国土地理院



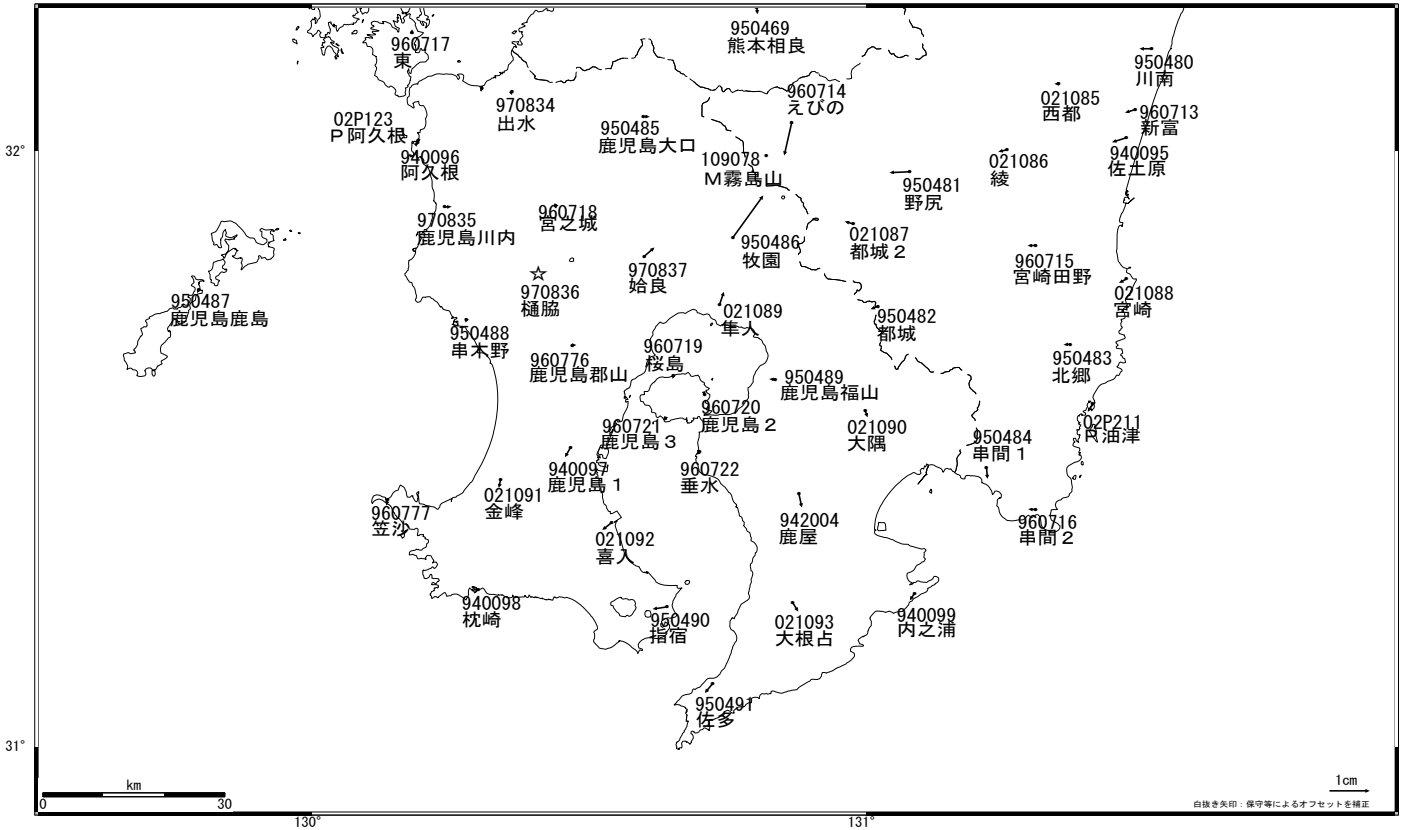
● —[F3:最終解] ○ —[R3:速報解]

国土地理院

桜島周辺の地殻変動

地殻変動(水平) (2011年1月~2011年3月)

基準期間: 2010/12/24~2011/01/02 [F3: 最終解]
比較期間: 2011/03/24~2011/04/02 [R3: 速報解]

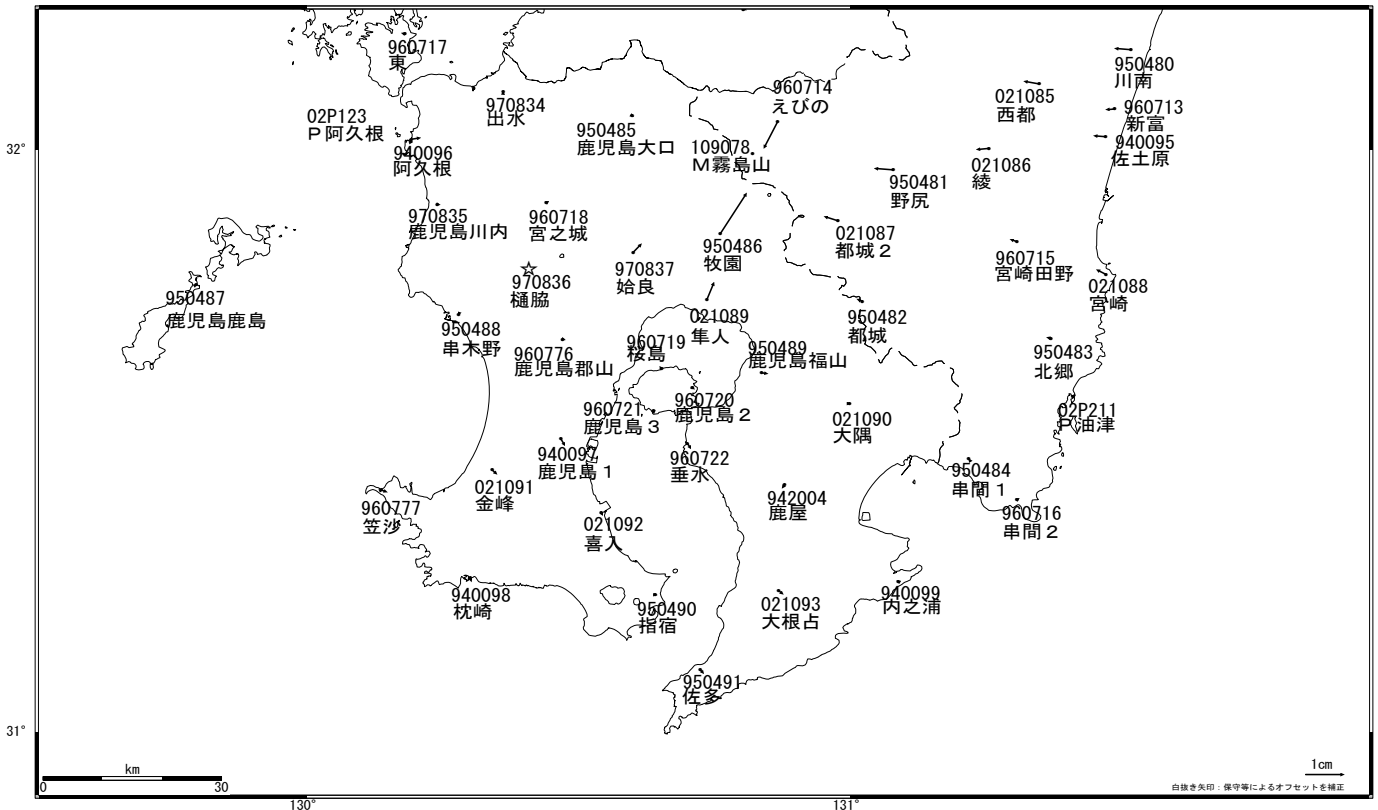


☆固定局: 樋脇(970836)

国土地理院

地殻変動(水平) (2010年12月~2011年2月)

基準期間: 2010/11/23~2010/12/02 [F3: 最終解]
比較期間: 2011/02/21~2011/03/02 [R3: 速報解]



☆固定局: 樋脇(970836)

国土地理院