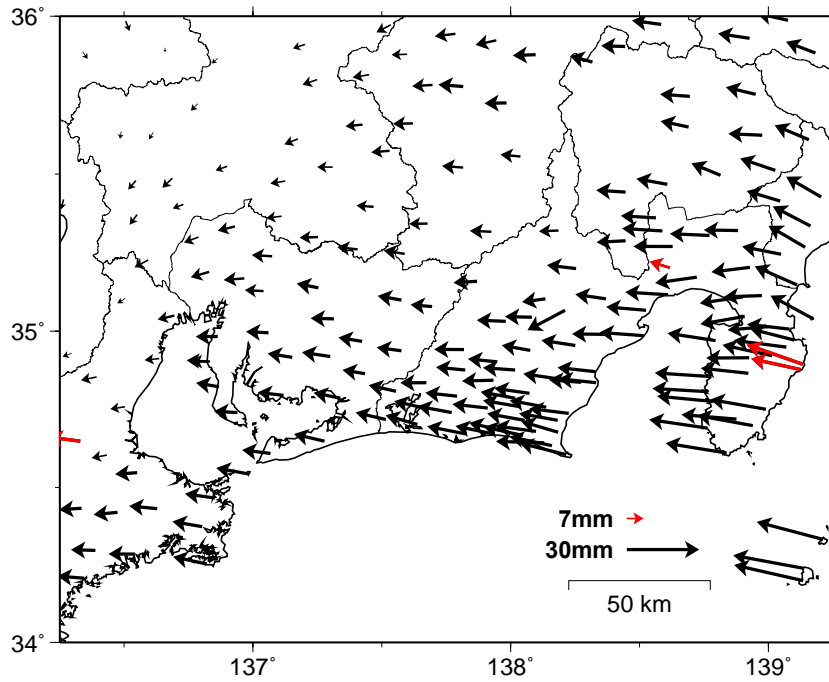


東海地方の最近の水平地殻変動【大湊固定】

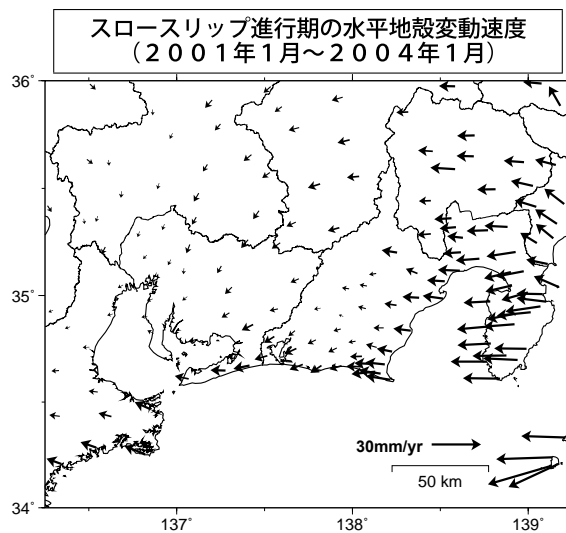
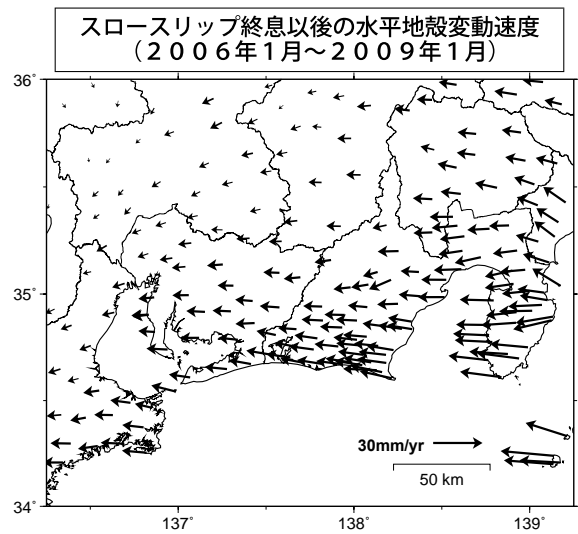
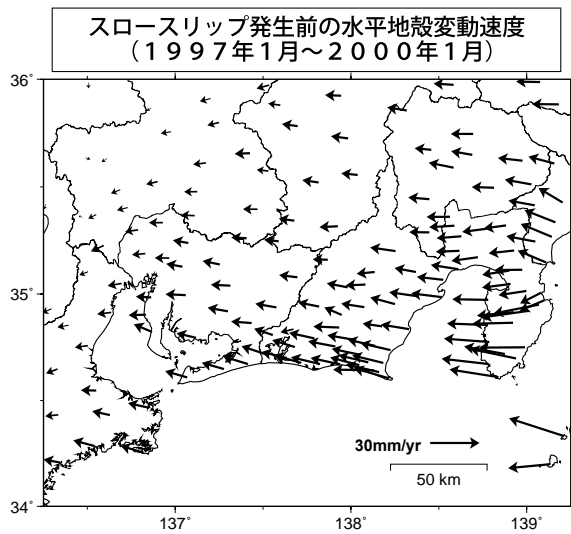
(2010年3月～2011年3月)

基準期間：2010/2/22 - 2010/3/5 [F3：最終解]

比較期間：2011/2/22 - 2011/3/5 [F3：最終解]



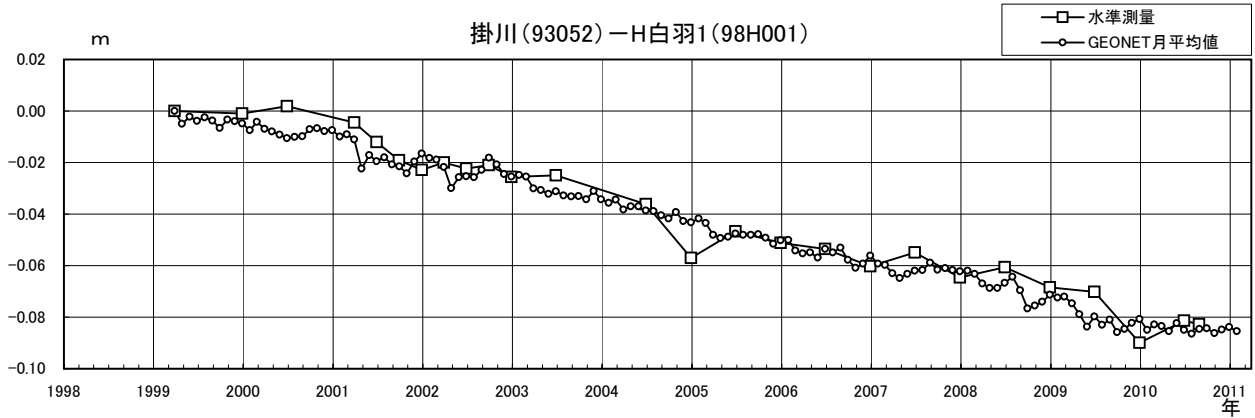
・スロースリップ終息後の変動速度ベクトル（右下図）との差の絶対値が7 mm 以上の変動ベクトルを赤矢印で表示している。



御前崎 電子基準点の上下変動

水準測量と GPS 観測の比較

水準測量と GPS 観測の結果は、よく一致している。
掛川に対して、御前崎が沈降する長期的な傾向が続いている。



位置図

