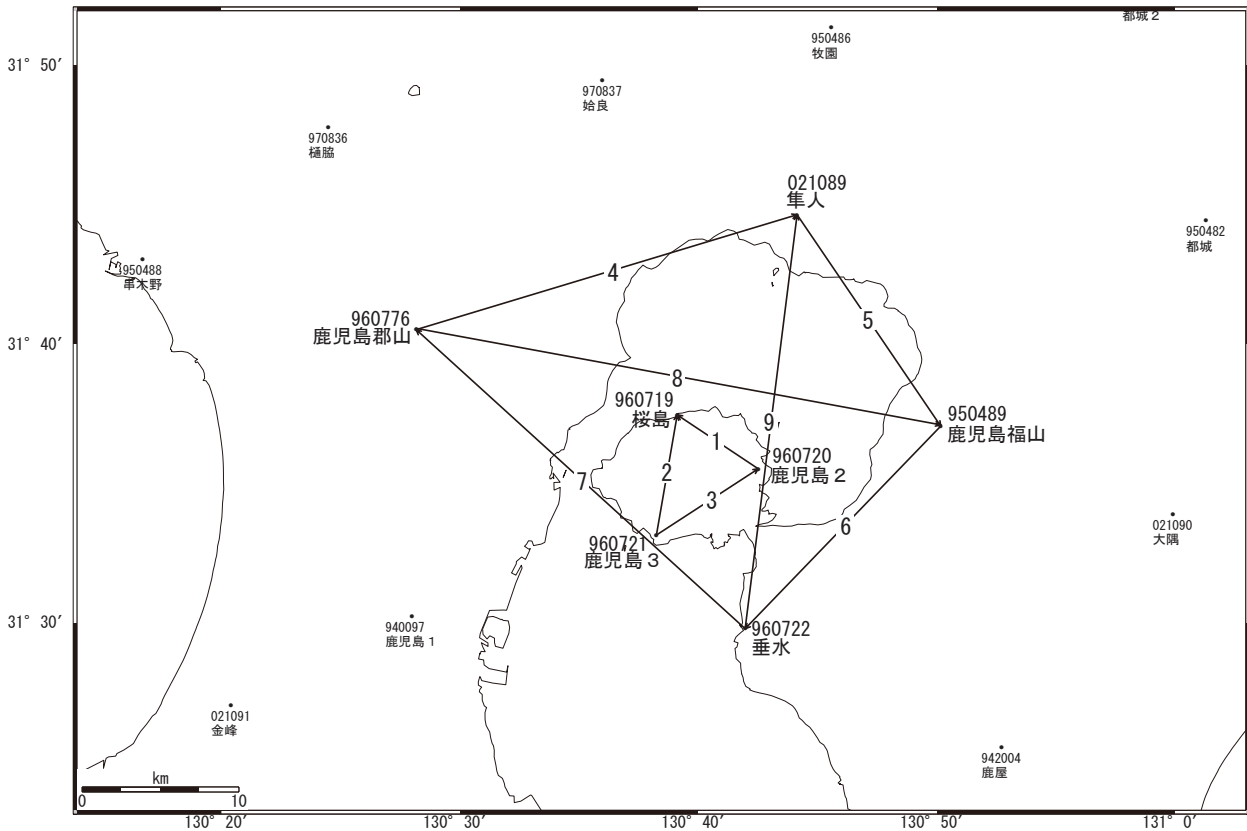


桜島周辺

—GPS連続観測結果—

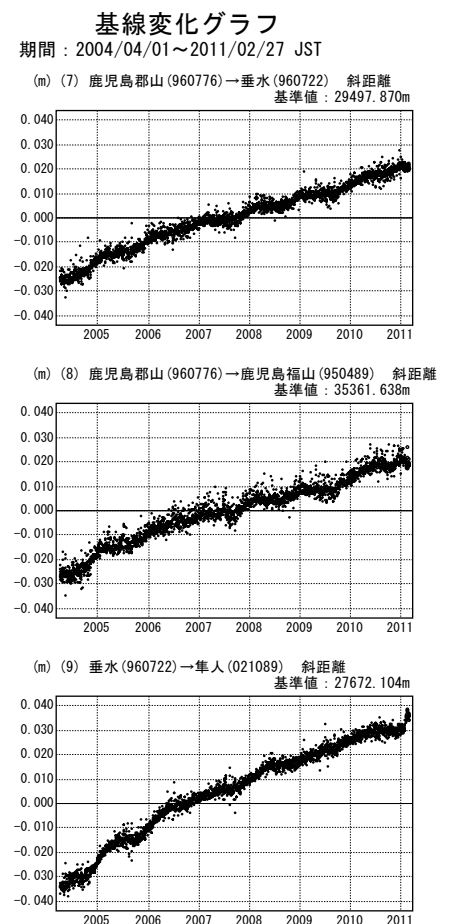
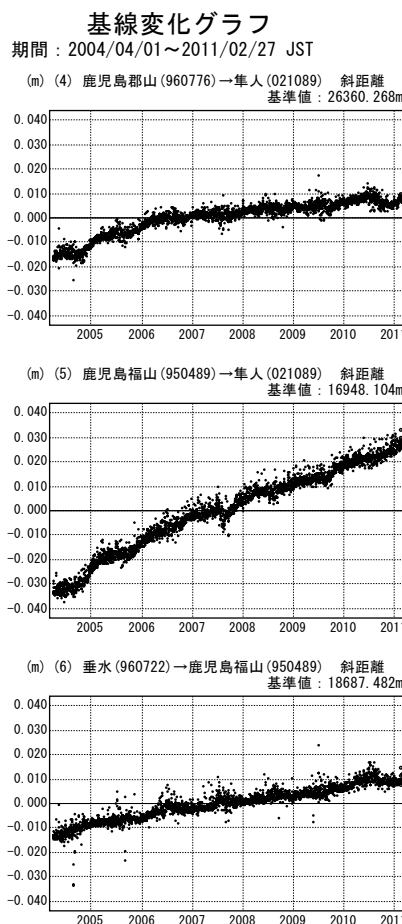
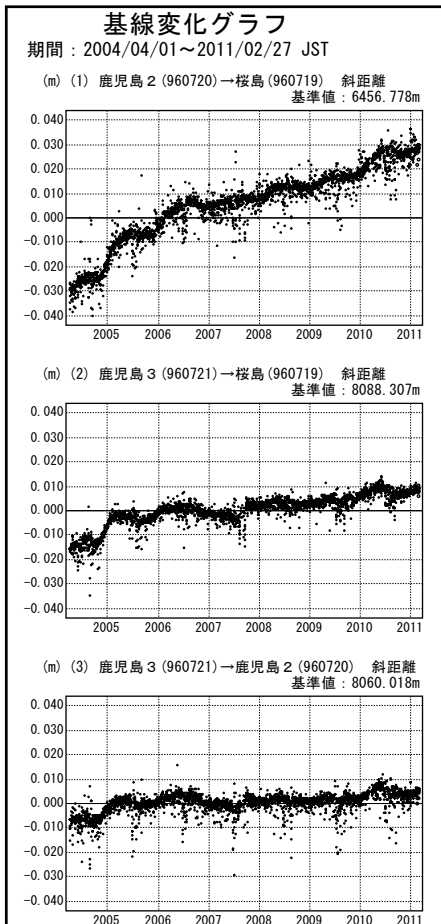
鹿児島(錦江)湾を挟む基線で、長期的な伸びの傾向が見られます。桜島島内の「鹿児島2」-「桜島」、「鹿児島3」-「桜島」基線では、2010年初め頃から伸びの傾向が見られていましたが、その傾向が2010年7月頃から鈍化し、現在はほぼ停滞しています。

桜島周辺 GPS連続観測基線図



国土地理院

島内基線



● ---[F3:最終解] ○ ---[R3:速報解]

国土地理院