

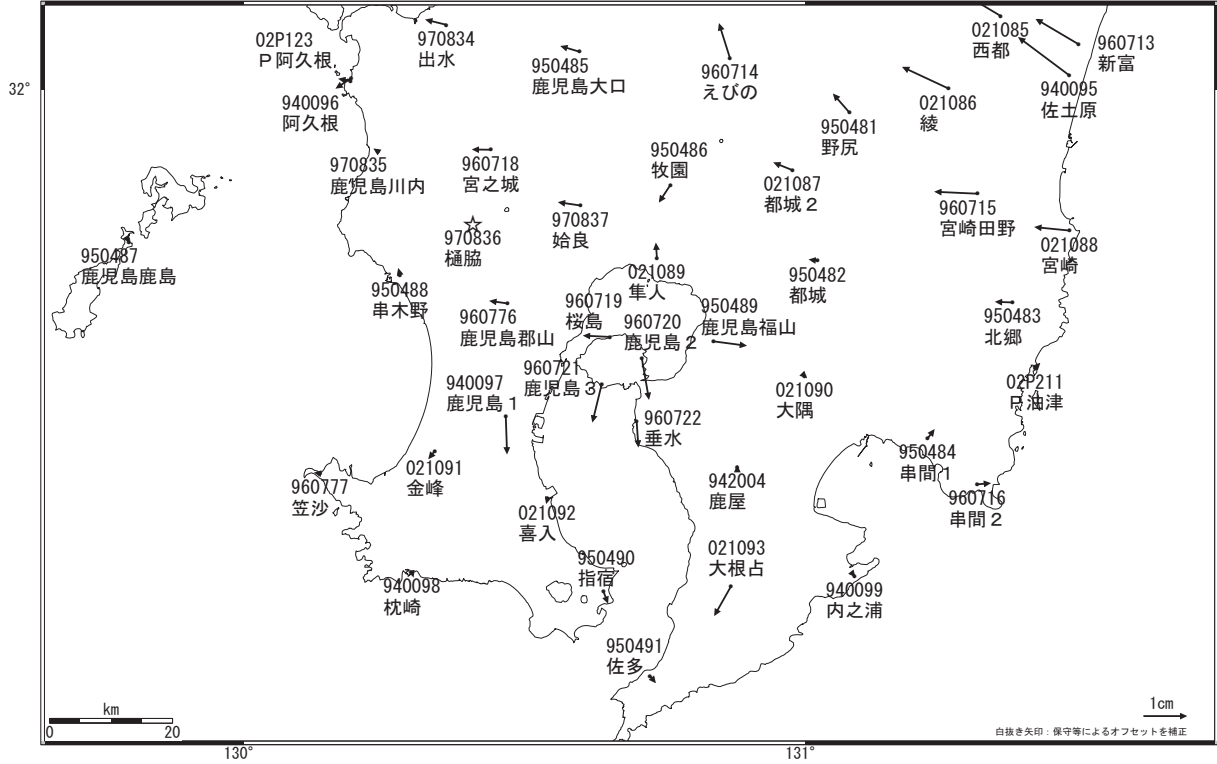
桜島周辺

—GPS 連続観測結果—

鹿児島（錦江）湾を挟む基線で、長期的な伸びの傾向が続いています。桜島島内の「鹿児島2」—「桜島」、「鹿児島3」—「桜島」の基線では、2010年初め頃から伸びの傾向が見られます。

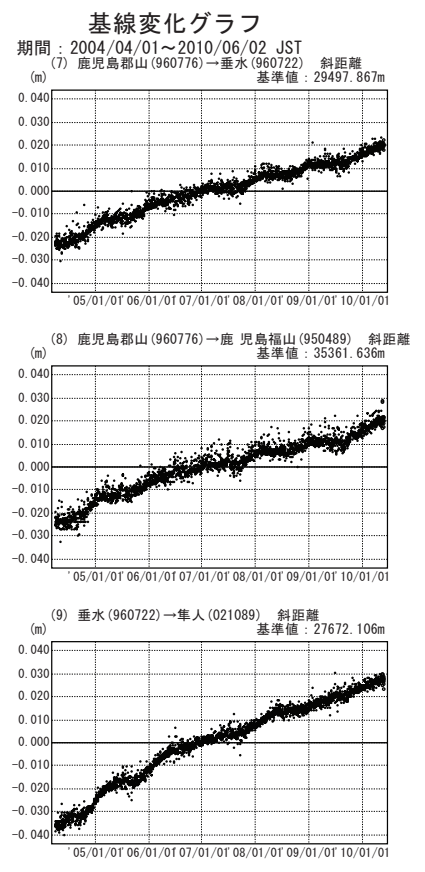
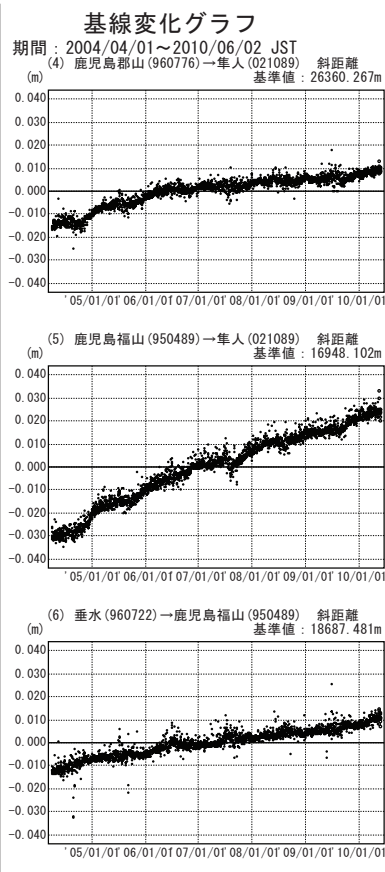
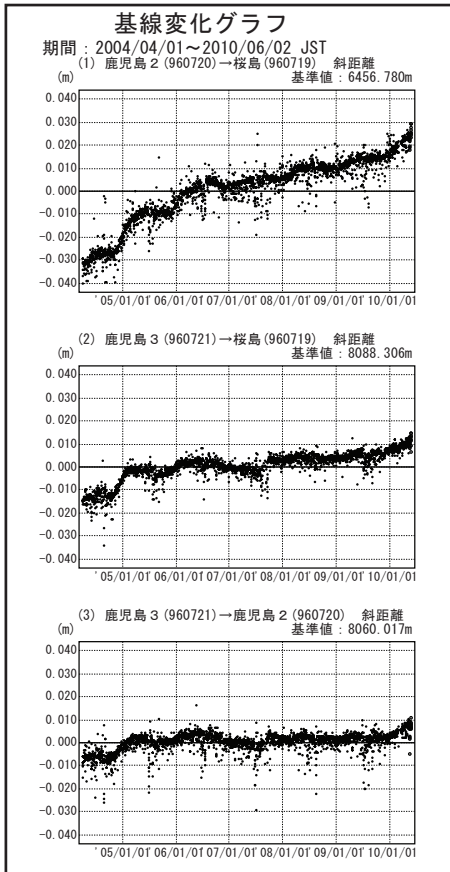
桜島周辺の地殻変動（水平）

基準期間：2009/05/22-2009/05/31 [F3:最終解]
比較期間：2010/05/22-2010/05/31 [R3:速報解]



☆固定局：樋脇 (970836)

島内基線



● — [F3:最終解] ○ — [R3:速報解]