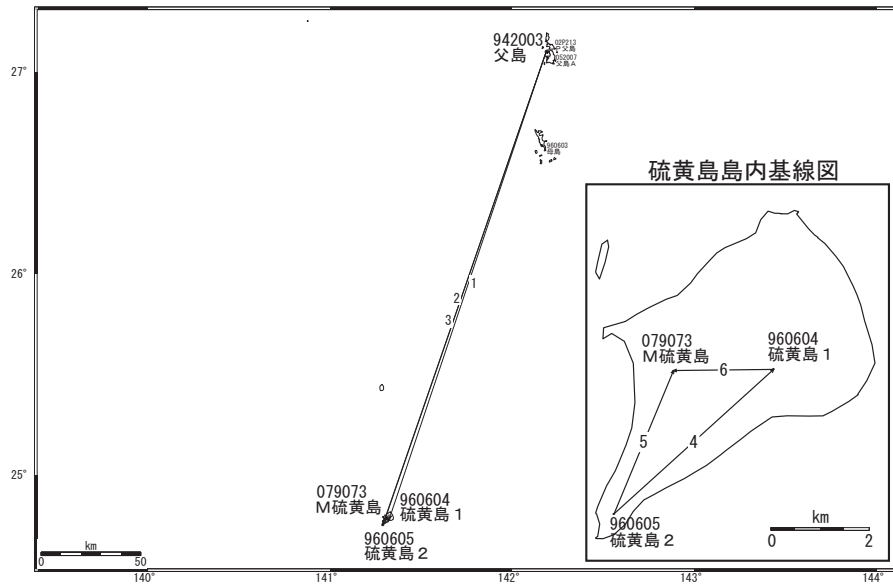
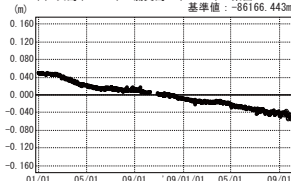


硫黄島周辺 GPS連続観測基線図



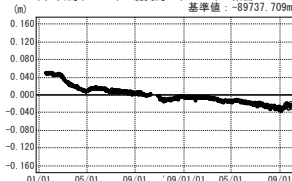
成分変化グラフ

期間：2008/01/01~2009/09/30 JST
(1) 父島(942003)→硫黄島1(960604) 東西
基準値：-86166.443m



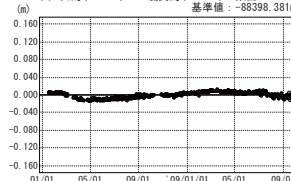
成分変化グラフ

期間：2008/01/01~2009/09/30 JST
(2) 父島(942003)→硫黄島2(960605) 東西
基準値：-89737.709m

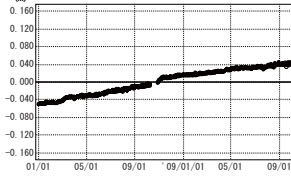


成分変化グラフ

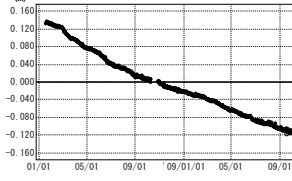
期間：2008/01/01~2009/09/30 JST
(3) 父島(942003)→M硫黄島(079073) 東西
基準値：-93398.381m



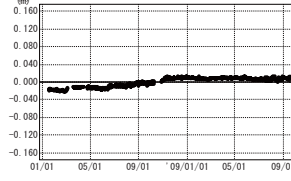
(1) 父島(942003)→硫黄島1(960604) 南北
基準値：-256507.341m



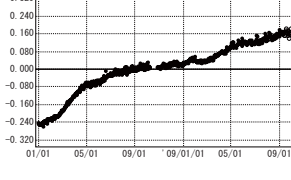
(2) 父島(942003)→硫黄島2(960605) 南北
基準値：-259761.534m



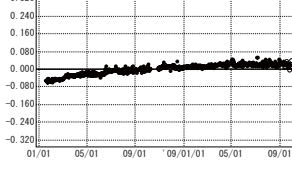
(3) 父島(942003)→M硫黄島(079073) 南北
基準値：-256533.681m



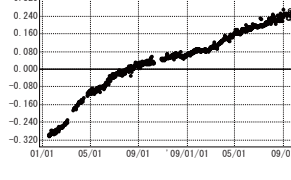
(1) 父島(942003)→硫黄島1(960604) 比高
基準値：-38.996m



(2) 父島(942003)→硫黄島2(960605) 比高
基準値：5.213m



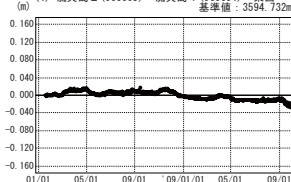
(3) 父島(942003)→M硫黄島(079073) 比高
基準値：-100.301m



●—[F3:最終解] ○—[R3:速報解]

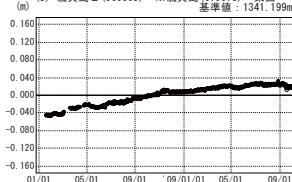
成分変化グラフ

期間：2008/01/01~2009/09/30 JST
(4) 硫黄島2(960605)→硫黄島1(960604) 東西
基準値：3594.732m



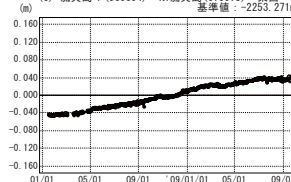
成分変化グラフ

期間：2008/01/01~2009/09/30 JST
(5) 硫黄島2(960605)→M硫黄島(079073) 東西
基準値：1341.199m

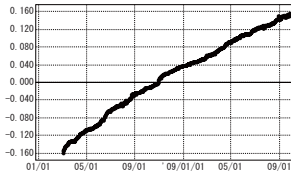


成分変化グラフ

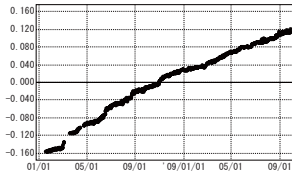
期間：2008/01/01~2009/09/30 JST
(6) 硫黄島1(960604)→M硫黄島(079073) 東西
基準値：-2253.271m



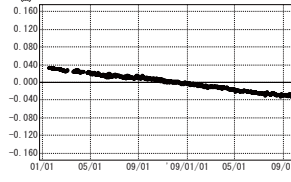
(4) 硫黄島2(960605)→硫黄島1(960604) 南北
基準値：3254.851m



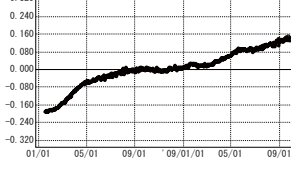
(5) 硫黄島2(960605)→M硫黄島(079073) 南北
基準値：3228.508m



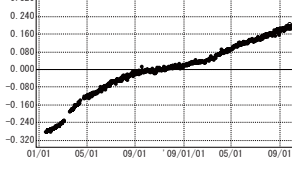
(6) 硫黄島1(960604)→M硫黄島(079073) 南北
基準値：-26.348m



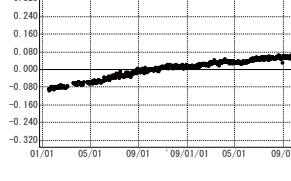
(4) 硫黄島2(960605)→硫黄島1(960604) 比高
基準値：-44.201m



(5) 硫黄島2(960605)→M硫黄島(079073) 比高
基準値：-105.475m



(6) 硫黄島1(960604)→M硫黄島(079073) 比高
基準値：-61.279m



●—[F3:最終解] ○—[R3:速報解]