

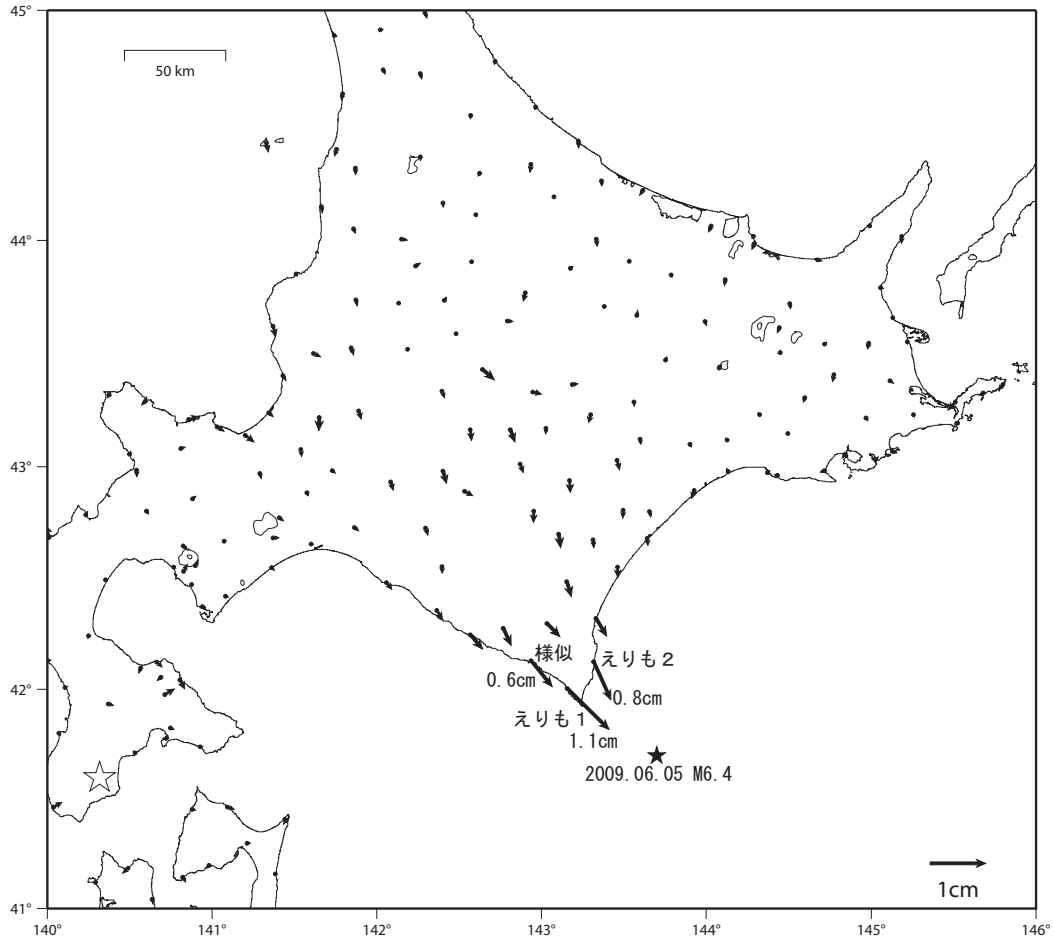
# 十勝沖の地震(6月5日, M6.4)に伴う地殻変動

この地震に伴い電子基準点「えりも1」で南東方向へ約1cmの移動が観測されるなど、北海道日高地方の南部を中心とする地域で小さな地殻変動が観測された。

## 変動ベクトル図 (水平)

基準期間 : 2009.05.31 - 2009.06.04 UTC

比較期間 : 2009.06.06 - 2009.06.08 UTC

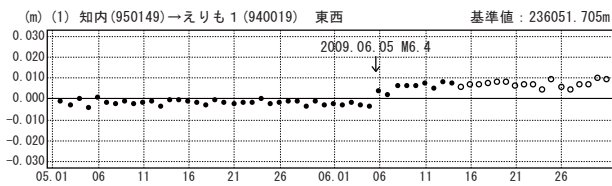


[F3最終解]

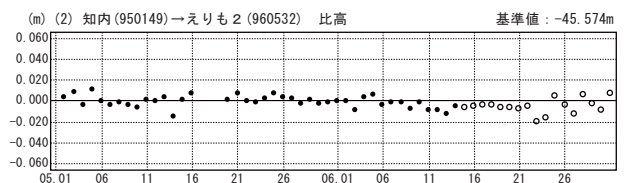
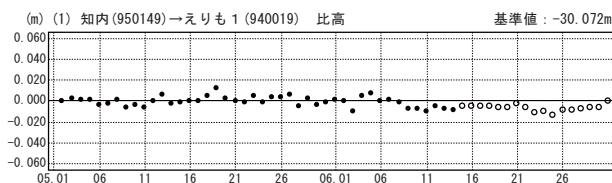
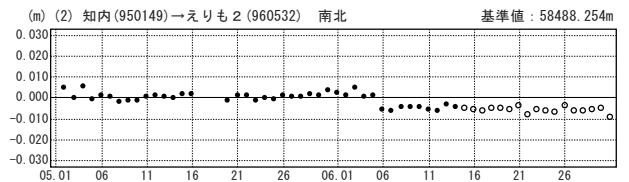
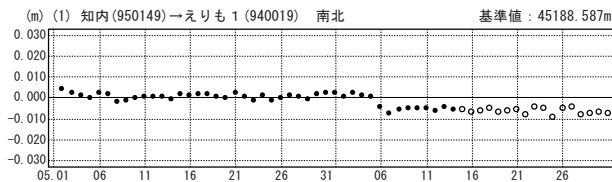
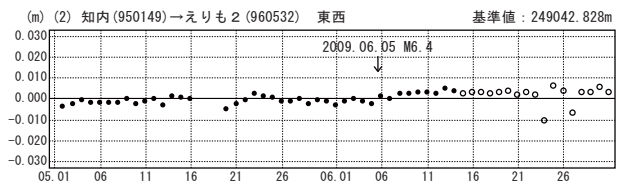
☆固定局 : 知内 (950149)

## 成分変化グラフ

期間 : 2009.05.01~2009.06.30 JST



期間 : 2009.05.01~2009.06.30 JST



● ---[F3:最終解] ○ ---[R3:速報解]