

桜島周辺

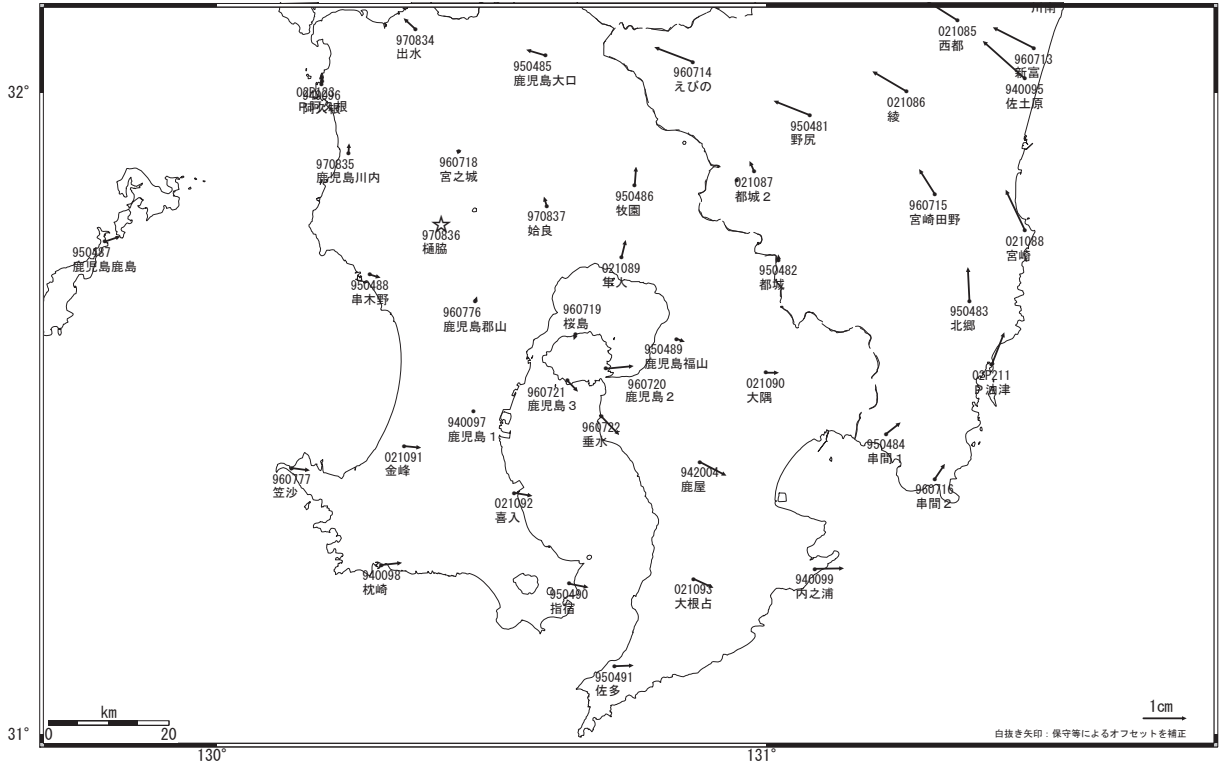
暫定

—GPS連続観測結果—

鹿児島(錦江)湾を挟む基線で、長期的な伸びの傾向が見られます。

桜島周辺の地殻変動(水平)

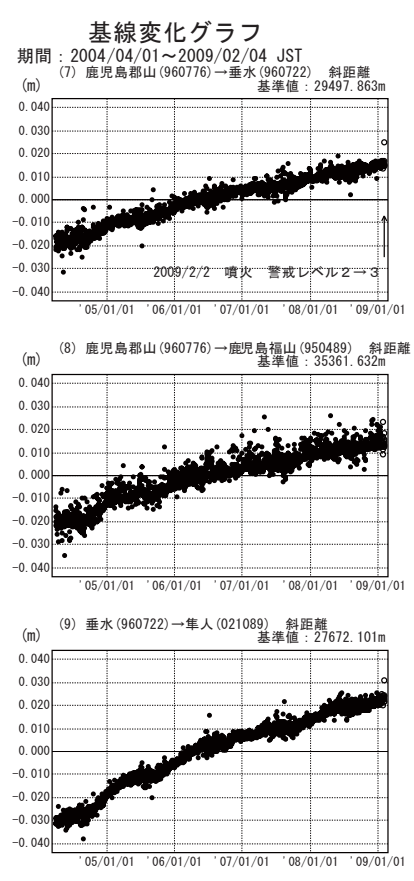
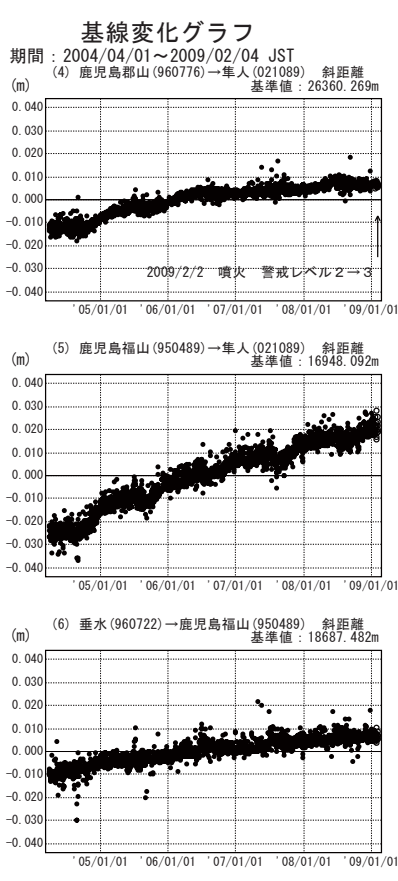
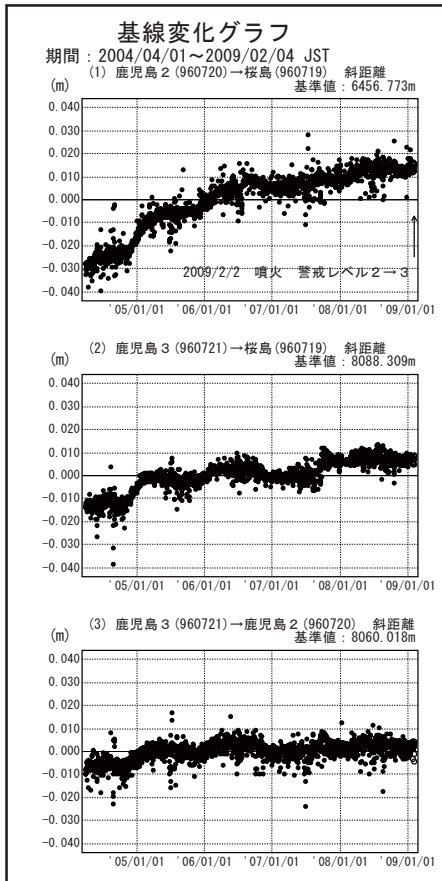
基準期間: 2008/01/26~2008/02/04 [F2: 最終解]
比較期間: 2009/01/26~2009/02/04 [R2: 速報解]



☆固定局: 種脇(970836)

国土地理院

島内基線



● — [F2: 最終解] ○ — [R2: 速報解]

国土地理院